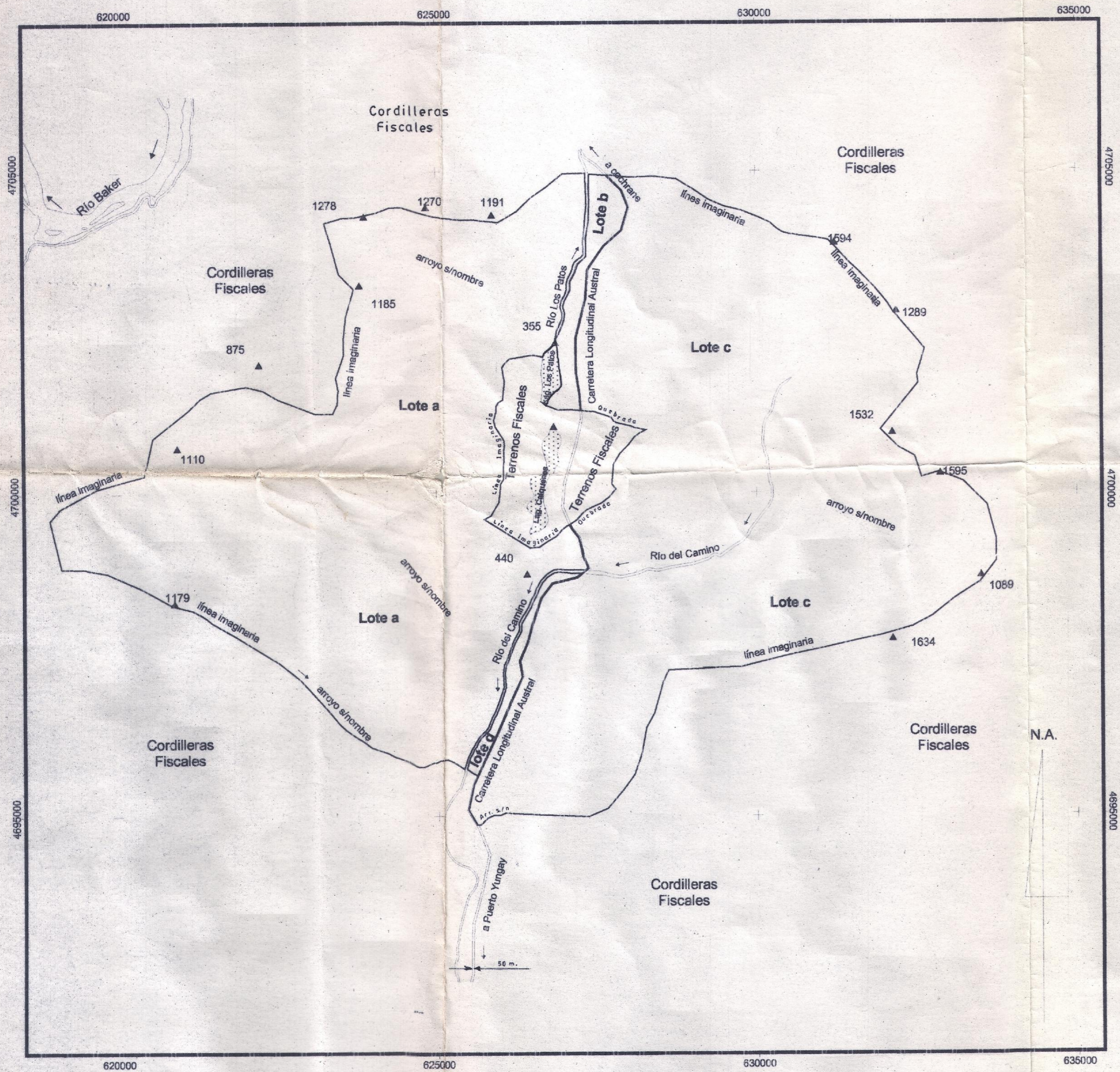
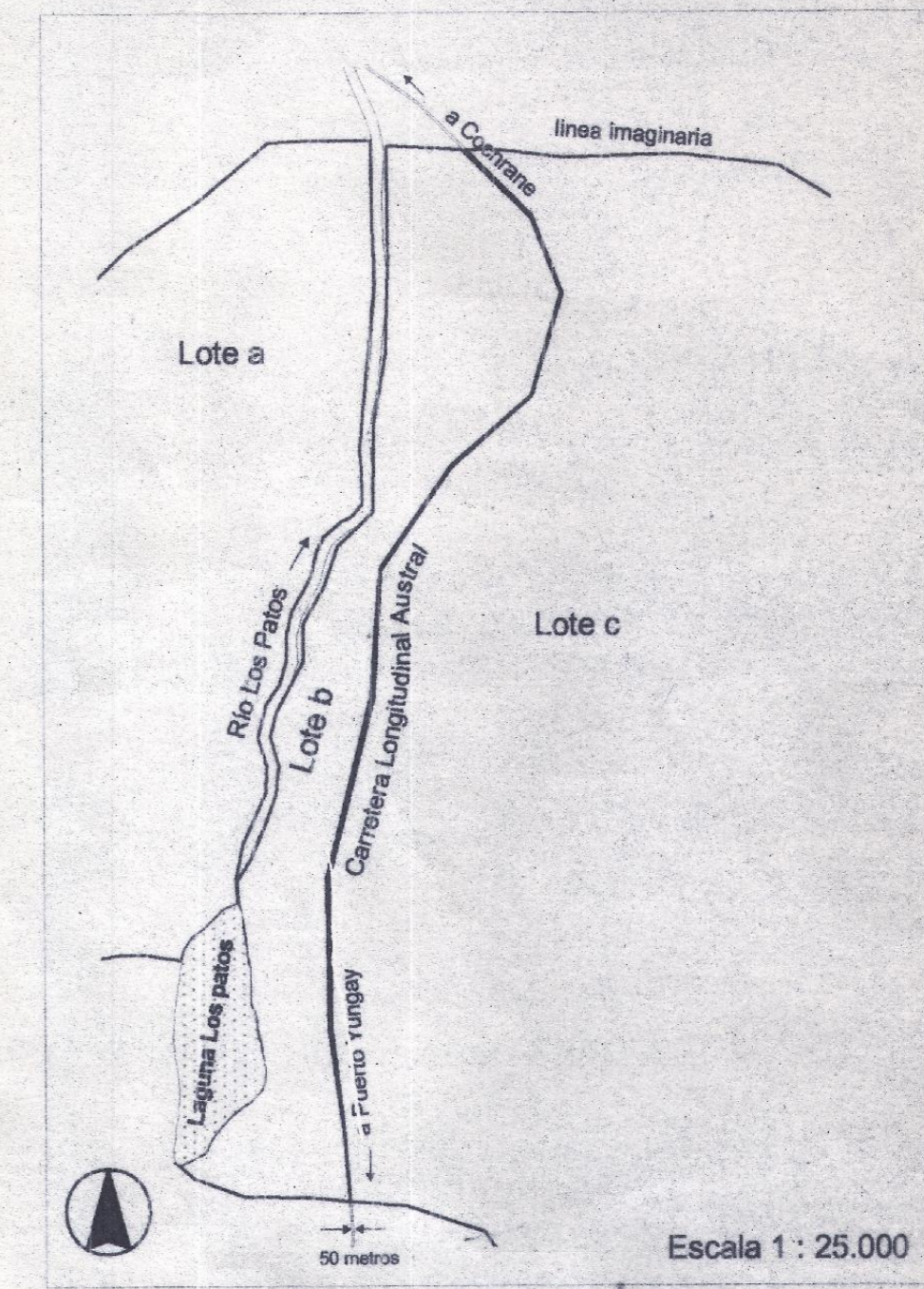


<b>MINISTERIO DE BIENES NACIONALES</b> <b>DIVISION DEL CATASTRO NACIONAL</b> <b>DE LOS BIENES DEL ESTADO</b>		SECRETARÍA REGIONAL DE BIENES NACIONALES <b>PEDRO GUTIERREZ BELTRAN</b> SECRETARIO REG. MINISTERIAL BIENES NACIONALES
<b>UBICACION</b> REGION : XI DE AYSEN [1.1] PROVINCIA : CAPITAN PRAT [2] COMUNA : TORTEL [0.3] LUGAR : LAGUNA CAIQUENES	<b>PLANO N° XI - 4 - 594 CR</b>  <h1 style="text-align: center;">FISCO</h1> D.L. N° 1939 DE 1977	<b>REVISOR</b>  MILTON ROJAS PINO
	<b>OBSERVACIONES</b> Plano confeccionado en base a carta regular IGM 1:50.000 Datum Sord 60 Huso 18 Este plano anula al XI - 4 - 508 CR. ESTE PLANO FUE REVISADO EN GABINETE SIN FISCALIZACION EN TERRENO EN VIRTUD DE LA Res. Ex. N° 580 DEL 20/10/2003	<b>EJECUTOR</b>  REINALDO SALDIVIA Ing. Rec. Naturales
<b>ESCALA</b> 1:50.000	<b>SUPERFICIE</b> 8159,9 ha	<b>FECHA</b> Julio 2003

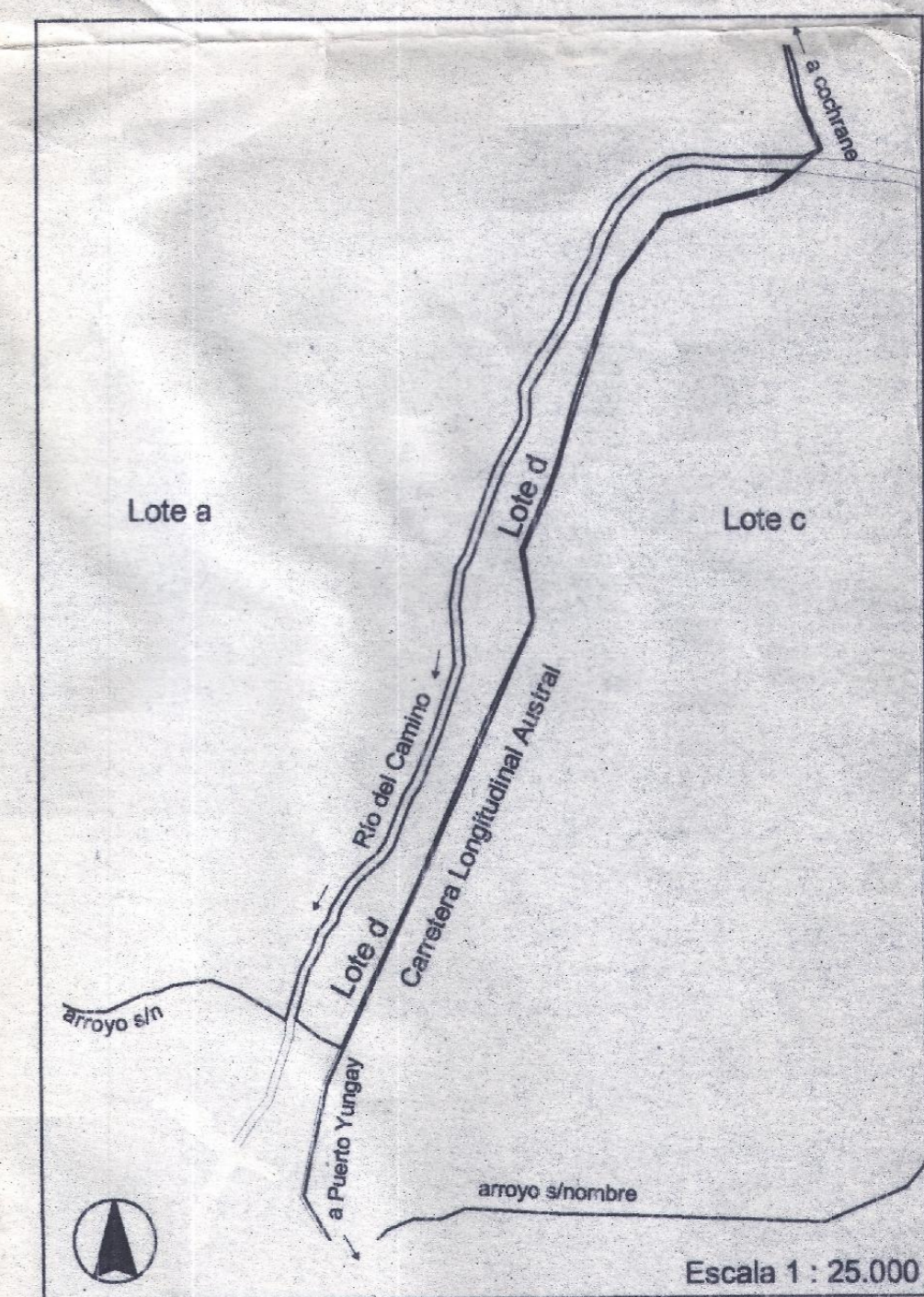
SUPERFICIES	
Lote a	3803,2 ha
Lote b	124,9 ha
Lote c	4175,0 ha
Lote d	56,0 ha
<b>TOTAL</b>	<b>8158,9 ha</b>



Ampliación Lote b



Ampliación Lote d



N.A.



GOBIERNO DE CHILE  
MINISTERIO DE BIENES NACIONALES  
SERVICIO REGIONAL DE AYSEN

**MINISTERIO DE BIENES NACIONALES  
DIVISION DEL CATASTRO NACIONAL  
DE LOS BIENES DEL ESTADO**



JULIO STUARDO OJALVO

SECRETARIO REGIONAL  
MINISTERIAL

**UBICACION**

PLANO N° XI - 4 - 584 C.R.

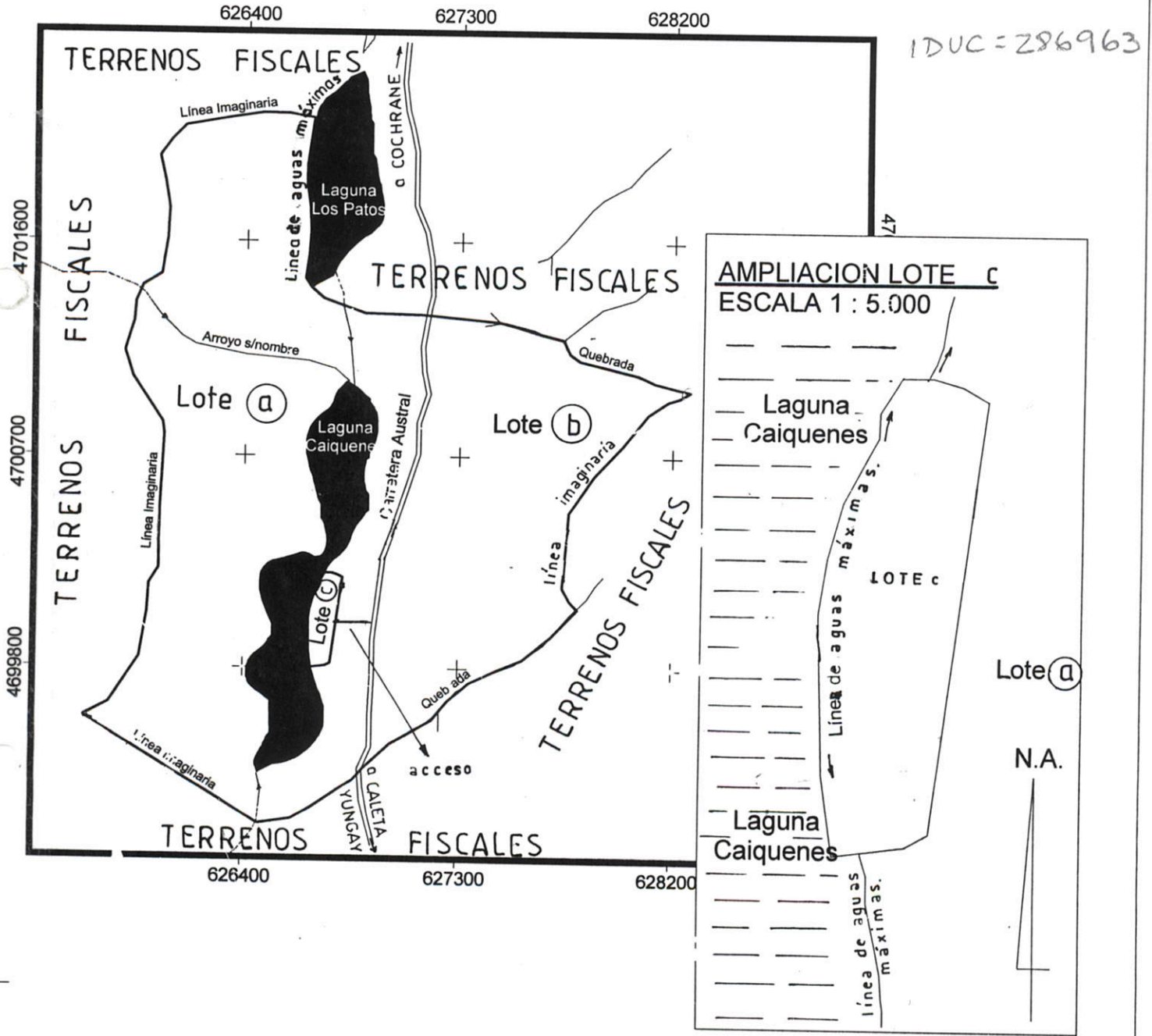
REGION: XI DE AYSEN 11  
PROVINCIA: CAPITAN PRAT 4  
COMUNA : TORTEL 03  
LUGAR: LAZUNA CAIQUENES  
CARPETA:

**FISCO**

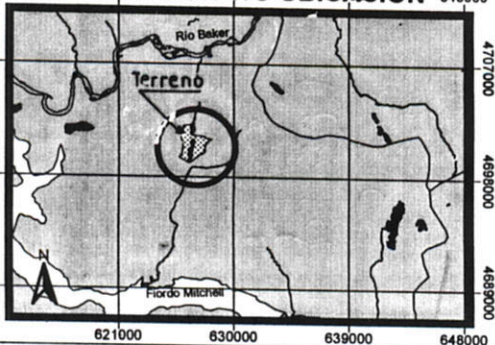
D.L. 1.939 DE 1977

EJECUTOR

H. C. SCHAA DONOSO  
UNIDAD DE CATASTRO



**ORIENTACION Y UBICACION**



**SUPERFICIES**

TERRENO	CONSTRUIDA
Lote a : 225,98 Hás.	
Lote b : 125,00 Hás.	
Lote c : 4,02 Hás.	
Total : 355,00 Hás.	

ESCALA  
1 : 25.000

FE r.A  
Octubre del 2002

**OBSERVACIONES**

PLANO QUE MODIFICA AL  
XI- 4 - 508 C.R.

Plano confeccionado en base  
a Carta Regular IGM 1 : 50.000.  
Datum Sad69, Huso 18

El Lote "a" no incluye la super-  
ficie de la Laguna Caiquenes.