

MINISTERIO DE BIENES NACIONALES
DIVISION DEL CATASTRO NACIONAL
DE LOS BIENES DEL ESTADO

UBICACION: PLANO N° IV-1-5719

REGION: IV DE COQUIMBO 04
PROVINCIA: ELQUI 1
COMUNA: COQUIMBO 01
LUGAR: HUMEDAL DE SALINAS CHICO
Carp. Catastro: 393

FISCO
TERRENOS FISCALES
HUMEDAL DE SALINAS CHICO
DESTINACION PARA ZONA DE PROTECCION OFICIAL

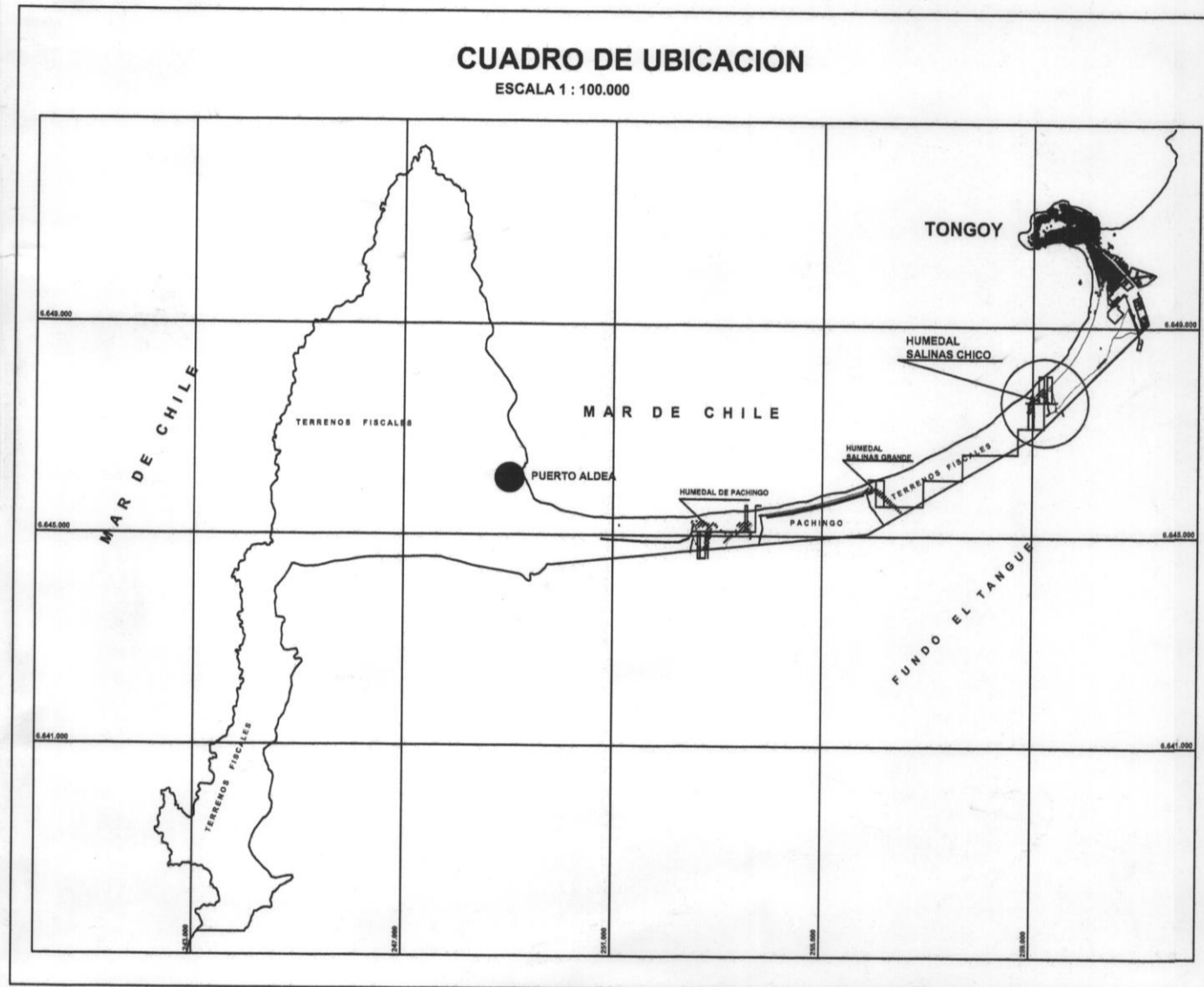
EJECUTOR: MONICA BAZAN GARMENDIA
SECRETARIA REG. MINISTERIAL

OBSERVACIONES:
-PLANO CONFECCIONADO EN BASE A LEVANTAMIENTO TOPOGRAFICO CON COORDENADAS U.T.M., HUSO 19° DATUM PSAD 56 ELIPSOIDE INTERNACIONAL DE 1924
-MODIFICA PLANO N° IV-1-4574-C.U.

D.L. N° 1939 de 1979
DIBUJO: ISABEL SANTANDER G.

ESCALA: 1 : 2500
SUPERFICIE: 34,49 Hés.
FECHA: NOVIEMBRE-2006

NOTA: COORDENADAS U.T.M. OBTENIDAS DE LA RED DE PUNTOS GEODESICOS DEL MINISTERIO DE BIENES NACIONALES IV REGION, BASE PUERTO ALDEA

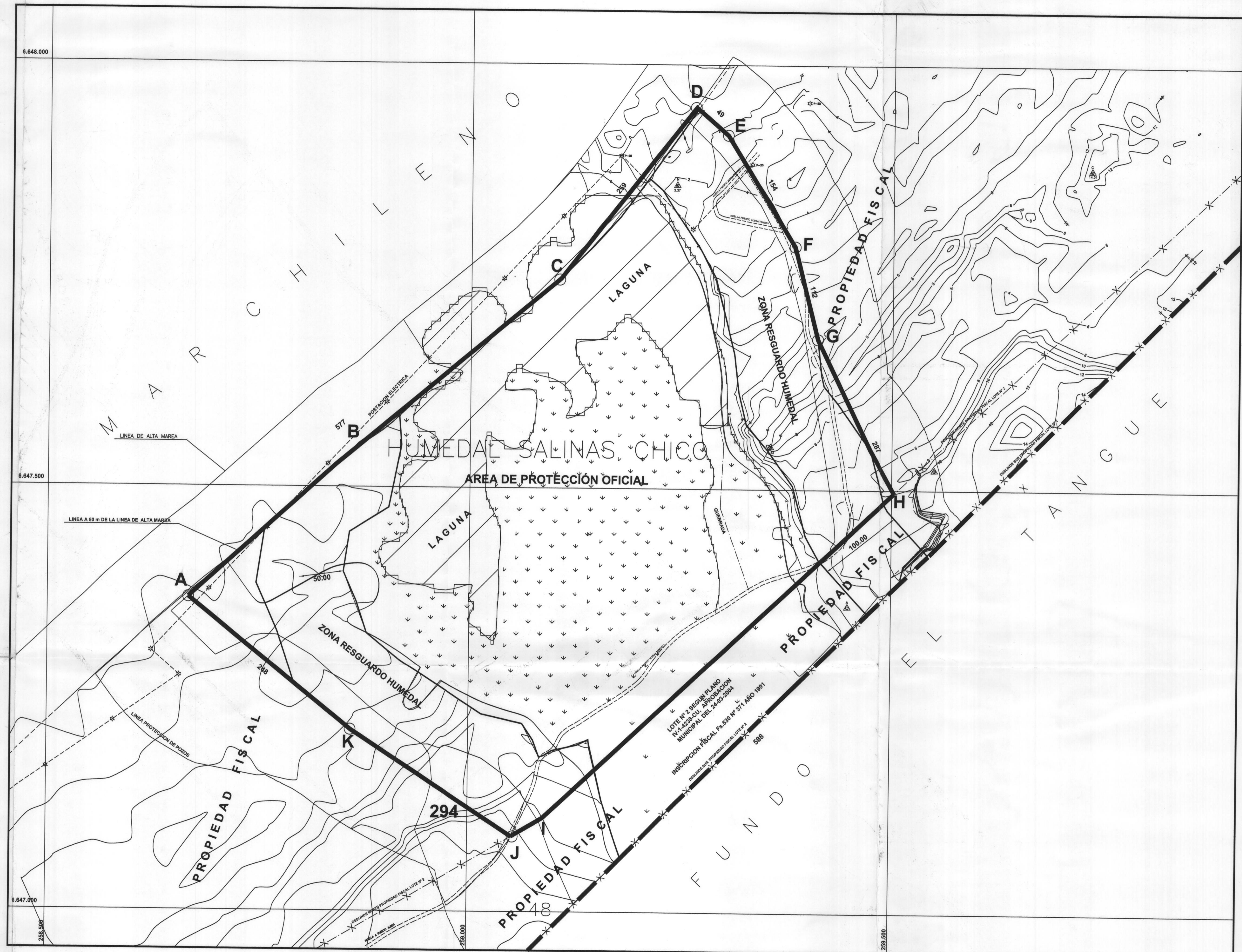


CUADRO DE SUPERFICIES

SUPERFICIE AREA PROTEGIDA poligono A,B,C,D,E,F,G,H,I,J, K, A	34,49 has
--	-----------

CUADRO DE COORDENADAS

POLIGONO A-B-C-D-E-F-G-H-I-J-K-A	VERTICE	NORTE	ESTE
A	6.647.368	258.667	
B	6.647.549	258.869	
C	6.647.745	259.104	
D	6.647.949	259.264	
E	6.647.919	259.302	
F	6.647.787	259.383	
G	6.647.679	259.410	
H	6.647.495	259.501	
I	6.647.110	259.089	
J	6.647.088	259.051	
K	6.647.214	258.860	



MINISTERIO DE BIENES NACIONALES
 DIVISION DEL CATASTRO NACIONAL
 DE LOS BIENES DEL ESTADO

UBICACION PLANO N° IV-1-5720- C.U.

REGION : IV DE COQUIMBO 0 4
 PROVINCIA : ELQUI 1
 COMUNA : COQUIMBO 0 1
 LUGAR : HUMEDAL DE SALINAS GRANDE
 Carp. Catastro : 3 9 3

FISCO
 TERRENOS FISCALES
 HUMEDAL DE SALINAS GRANDE
 DESTINACION

D.L. N° 1939 de 1977

OBSERVACIONES
 -PLANO CONFECCIONADO EN BASE A LEVANTAMIENTO TOPOGRAFICO CON COORDENADAS U.T.M., HUSO 19, DATUM PSAD 56 ELIPSOIDE INTERNACIONAL DE 1924
 -MODIFICA PLANO N° IV-1-4575-C.U.

EJECUTOR
 MONICA BAZAN GARMENDIA
 SECRETARIA REGIONAL MINISTERIAL

INSPECTOR
 VICTOR M. VARGAS REYES

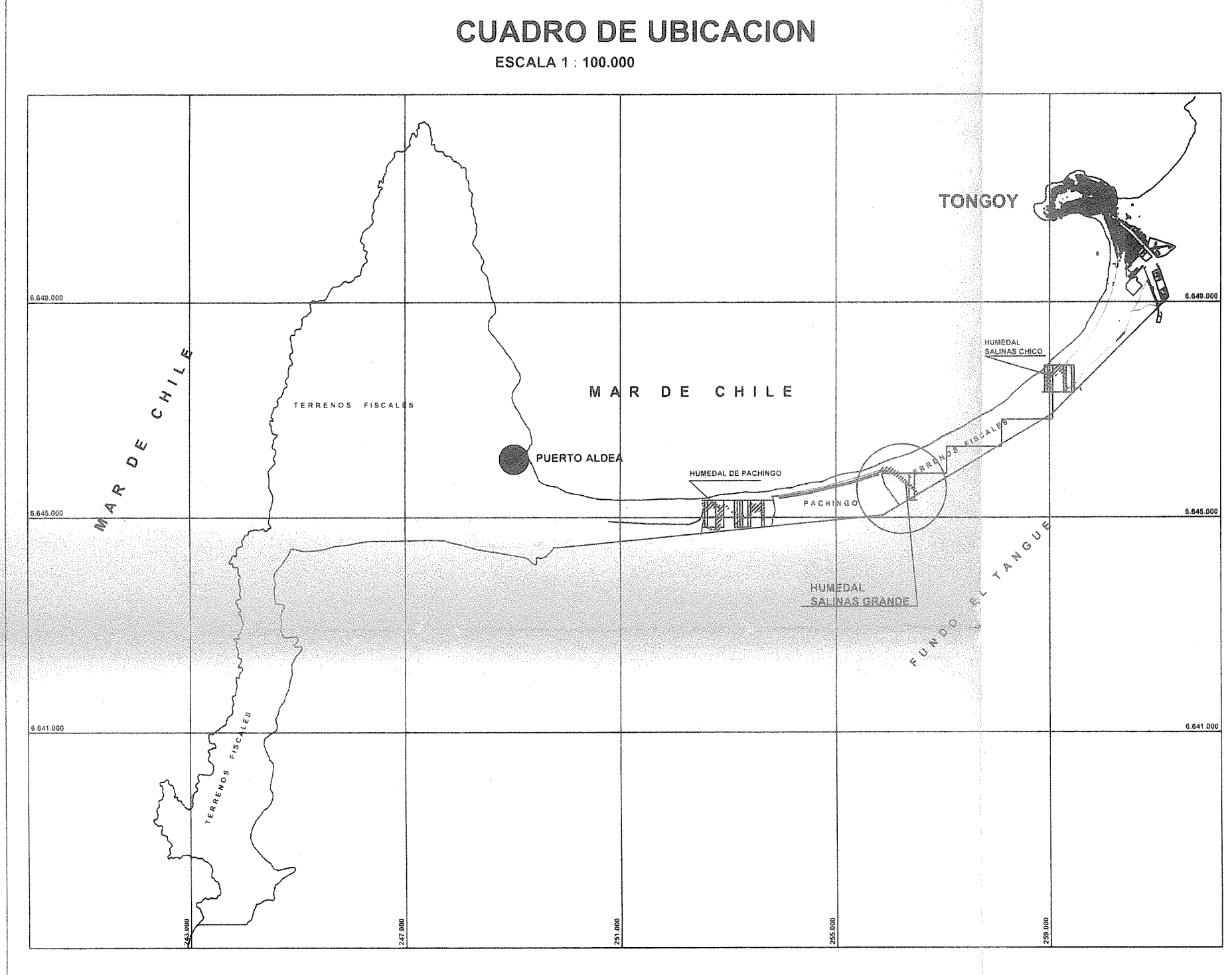
DIBUJO : ISABEL SANTANDER C.

PROYECTO CATASTRO VALIDACION TOPOGRAFICA

ESCALA 1 : 2500
SUPERFICIE 16,34 Hás.
FECHA NOVIEMBRE-2006

ORIENTACION
 N.U.T.M.

NOTA : COORDENADAS U.T.M. OBTENIDAS DE LA RED DE PUNTOS GEODESICOS DEL MINISTERIO DE BIENES NACIONALES IV REGION, BASE PUERTO ALDEA



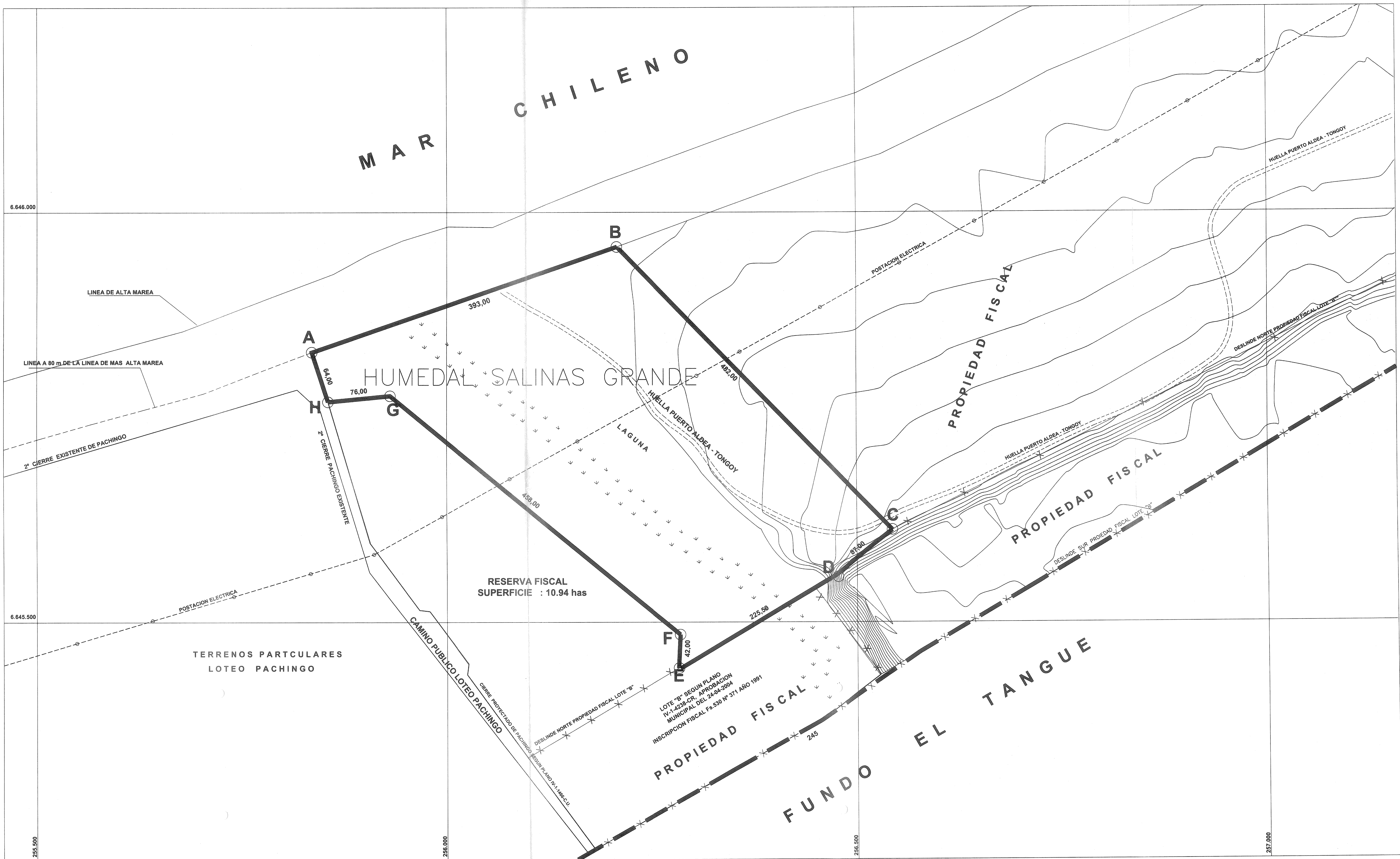
CUADRO DE SUPERFICIES

SUPERFICIE TOTAL PROIEDAD FISCAL
 POLIGONO A,B,C,D,E,F,G,H,A 16,34 Hás.

CUADRO DE COORDENADAS

POLIGONO A-B-C-D-E-F-G- H-A

VERTICE	NORTE	ESTE
A	6.645.829	255.835
B	6.646.957	256.207
C	6.645.612	256.543
D	6.645.557	256.476
E	6.645.444	256.281
F	6.645.485	256.284
G	6.645.776	255.931
H	6.645.769	256.855



MINISTERIO DE BIENES NACIONALES
DIVISION DEL CATASTRO NACIONAL
DE LOS BIENES DEL ESTADO

UBICACION: PLANO N° IV-1-5721 - C.U.

REGION: IV DE COQUIMBO 04
 PROVINCIA: ELQUI 1
 COMUNA: COQUIMBO 01
 LUGAR: HUMEDAL DE PACHINGO
 Carp. Catastro: 393

FISCO
 TERRENOS FISCALES
 HUMEDAL DE PACHINGO
 DESTINACION

D.L. N° 1939 de 1977

EJECUTOR
 MONICA BAZAN GARMENDIA
 SECRETARIA REG. MINISTERIAL

ORIENTACION
 N.U.T.M.

OBSERVACIONES
 PLANO CONFECCIONADO EN BASE A LEVANTAMIENTO TOPOGRAFICO CON COORDENADAS U.T.M., HUSO 19, DATUM PSAD 56 ELIPSOIDE INTERNACIONAL DE 1924, MODIFICA PLANO N° IV-1-4576-C.U.

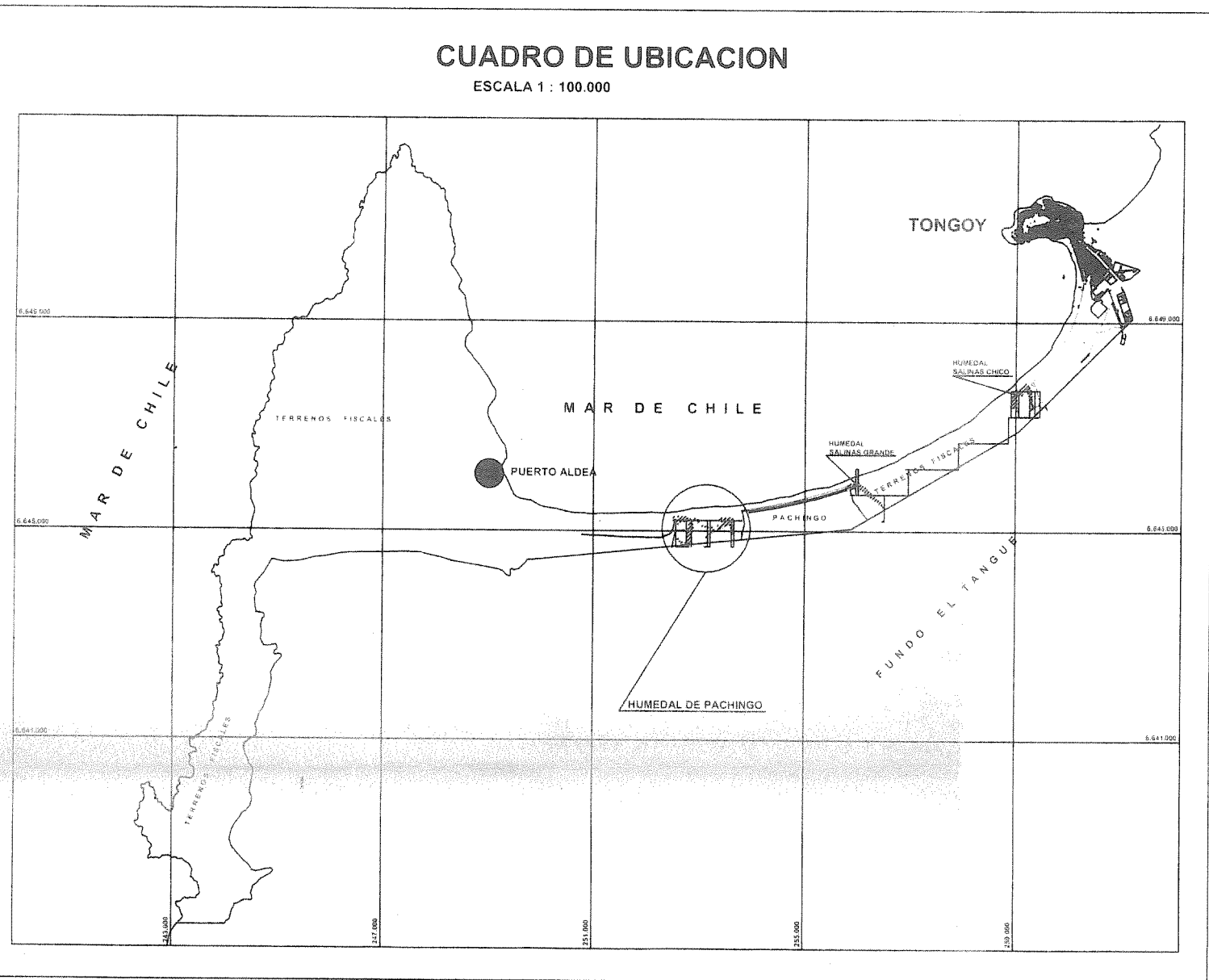
PROYECTO CATASTRO VALUACION TOPOGRAFICA

ESCALA: 1 : 2500
 SUPERFICIE: 54,23 Hás.
 FECHA: NOVIEMBRE-2006

VICTOR M. VARGAS REYES
 INSPECTOR

DIBUJO: ISABEL SANTANDER C.

NOTA: COORDENADAS U.T.M. OBTENIDAS DE LA RED DE PUNTOS GEODESICOS DEL MINISTERIO DE BIENES NACIONALES IV REGION, BASE PUERTO ALDEA



CUADRO DE SUPERFICIES

SUPERFICIE TOTAL PROPIEDAD FISCAL	54,23 Hás.
Poligono A,B,C,D,E,F,G,H,I,J,K,L,M, A	

CUADRO DE COORDENADAS

POLIGONO	A - B - C - D - E - F - G - H - I - J - K - L - M - A
VERTICE	NORTE ESTE
A	6.645.173 252.285
B	6.645.301 253.695
C	6.645.345 253.821
D	6.645.240 253.840
E	6.645.090 253.741
F	6.644.908 253.747
G	6.644.888 253.551
H	6.645.035 253.545
I	6.645.027 253.498
J	6.644.929 253.299
K	6.644.876 253.237
L	6.644.856 253.233
M	6.644.770 252.370

