

CUADRO DE COORDENADAS UTM DATUM WGS 84, HUSO 18

PUNTO	NORTE	ESTE
A	5.126.481	641.186
B	5.126.993	650.459
C	5.122.818	648.885
D	5.122.680	643.501
E	5.126.346	639.378
F	5.127.717	647.651
G	5.133.872	648.884
H	5.133.247	640.425
I	5.138.083	656.443
J	5.140.028	671.311
K	5.136.033	669.854
L	5.138.022	672.403
M	5.138.662	673.880
N	5.135.275	675.457
O	5.138.832	672.403
P	5.138.046	667.001
Q	5.127.780	678.083
R	5.120.559	678.778
S	5.127.844	679.368
T	5.121.300	680.824
U	5.108.955	688.084
V	5.118.833	694.836
W	5.118.353	699.337
X	5.095.234	694.304
Y	5.092.830	677.909
Z	5.102.907	688.824
A	5.124.351	659.883
B	5.134.278	658.188
C	5.133.181	660.345
D	5.138.268	660.369
E	5.138.919	668.233
F	5.115.813	657.720
G	5.107.681	671.728
H	5.101.895	666.418
I	5.088.933	645.165
J	5.104.309	649.295
K	5.100.049	652.025
L	5.104.777	651.509
M	5.103.134	654.149
N	5.108.332	658.027
O	5.108.751	662.380
P	5.102.515	660.333
Q	5.119.404	643.844
R	5.119.295	648.507
S	5.114.459	638.735
T	5.113.463	641.364
U	5.109.355	645.014
V	5.104.419	645.820
W	5.108.929	638.414

CUADRO DE SUPERFICIES

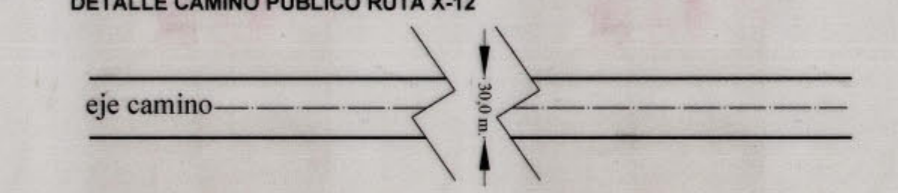
LOTE	SUPERFICIE (HECTÁREAS)
A	10799,00
B	939,00
C	542,00
D	6042,78
E	2974,00
F	4928,00
G	3875,00
TOTAL	105499,78

NOTA:

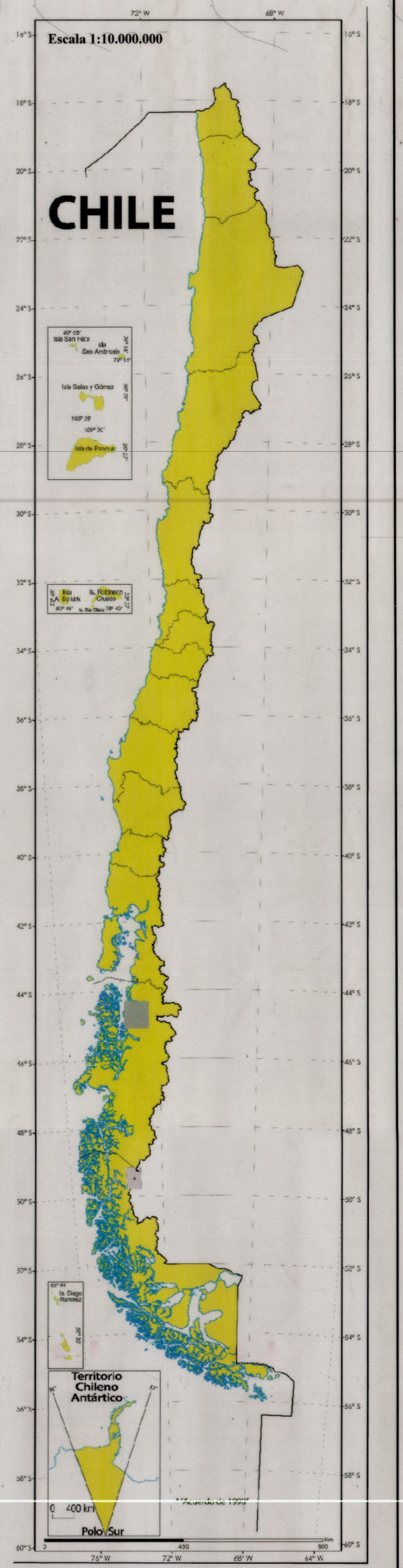
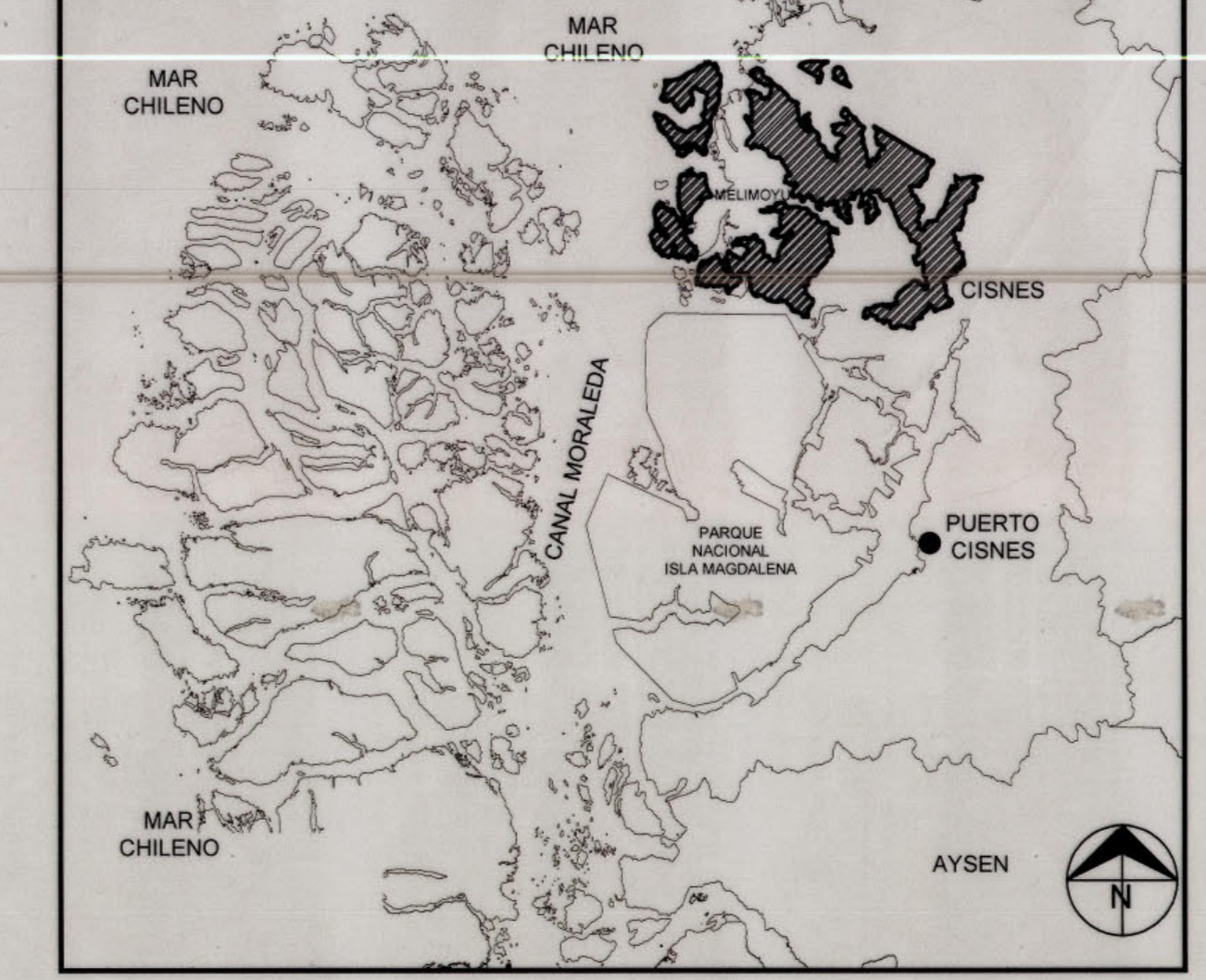
- LA CONFIRMACIÓN DEL PRESENTE PLANO SE AUTORIZA POR ORD. SEE 11 N° 1098-2017 DE FECHA 18 DE JUNIO DE 2017.
- SE EXCLUYEN DEL PARQUE NACIONAL LOS TRAZADOS DEL CAMINO PÚBLICO RUTA X-12 DENTRO DE LOS LOTES B Y C, AMBOS TRAMOS DE 30,0 METROS DE ANCHO CON UNA LONGITUD TOTAL DE 7,99 KILOMETROS.
- SE EXCLUYEN DEL LOTE F LOS INMUEBLES FISCALES INDIVIDUALIZADOS EN LOS PLANOS N° 81-1-2.743 CR, X1-1-2768 CR, X1-1-2768 CR, X1-1-2747 CR, X1-1-2.768 CR, X1-1-2745 CR Y X1-1-2767 CR.
- MODIFICA EN FORMA Y CARGA AL PLANO 11202-1617 C.R. AUTORIZADO POR RESOLUCIÓN EX. N° 83 DE FECHA 25/01/2016 DE LA SEREMI DE BIENES NACIONALES AYSÉN.

AUTORIZADA SU CIRCULACIÓN POR RESOLUCIÓN EXENTA N° 10 DEL 28 DE ENERO DE 2018 DE LA DIRECCIÓN NACIONAL DE FRONTERAS Y LÍMITES DEL ESTADO.

LA EDICIÓN Y CIRCULACIÓN DE MAPAS, CARTAS GEOGRÁFICAS U OTROS IMPRESOS Y DOCUMENTOS QUE SE REFIERAN O RELACIONEN CON LÍMITES Y FRONTERAS DE CHILE, NO COMPROMETEN EN NADA AL ESTADO DE CHILE, DE ACUERDO CON EL ART. 2° LETRA 3ª DEL D.F.L. N° 83 DE 1979 DEL MINISTERIO DE RELACIONES EXTERIORES.



CROQUIS DE UBICACIÓN



LEYENDA

- Poblados
- Cursos de Agua.
- Vertices.
- Polígono Parque.
- Dirección de Aguas.
- Camino Público
- Plano Inclusion Parque

<p>MINISTERIO DE BIENES NACIONALES DIVISION DEL CATASTRO NACIONAL DE LOS BIENES DEL ESTADO</p>		<p>MAURICIO LOPEZ GARRIDO INGENIERO EN CATASTRO UNIDAD DE CATASTRO AYSÉN</p>
<p>UBICACIÓN: AYSÉN DEL GENERAL CARLOS BARBEZ DEL CAMPO.</p> <p>PROVINCIA: AYSÉN</p> <p>COMUNA: CISNES</p> <p>PREDIO Y/O: PARQUE NACIONAL MELIMOYU</p>	<p>PLANO N° 11202-1617 C.R.</p> <p>FISCO</p> <p>PARQUE NACIONAL MELIMOYU</p> <p>D.L. N° 1.939/77</p>	
<p>REFERENCIA CARTOGRAFICA: Carta del I.G.M. escala 1:50.000 Sección 139-40-49-50-51-55 Y 50</p> <p>REFERENCIA GEODÉSICA: DATUM WGS 84</p> <p>VINCULACIÓN: CARTOGRAFIA I.G.M.</p> <p>ARCHIVO: mapas_0003/FISCAL/FRAMTE/11202-1617 C.R.</p>	<p>ORIGEN DE LA INFORMACIÓN: Carta del I.G.M. escala 1:50.000 Sección 139-40-49-50-51-55 Y 50</p> <p>OBSERVACIONES: La confección del Plano se autorizó mediante Ord. SEE 11 N° 1098-2017 de fecha 18 de junio de 2017 de la Seremi de Bienes Nacionales.</p> <p>ESCALA: 1 / 100.000</p> <p>SUPERFICIE: Total : 105.499,78 Hts.</p> <p>FECHA: ENERO DE 2018</p>	<p>SECRETARÍA REGIONAL MEDIO AMBIENTE</p> <p>MAURICIO LOPEZ GARRIDO INGENIERO EN CATASTRO UNIDAD DE CATASTRO AYSÉN</p>

N. 5.151.000,0 m
N. 5.141.000,0 m
N. 5.131.000,0 m
N. 5.121.000,0 m
N. 5.111.000,0 m
N. 5.101.000,0 m
N. 5.091.000,0 m

N. U.T.M.

ESCALA 1 : 100.000