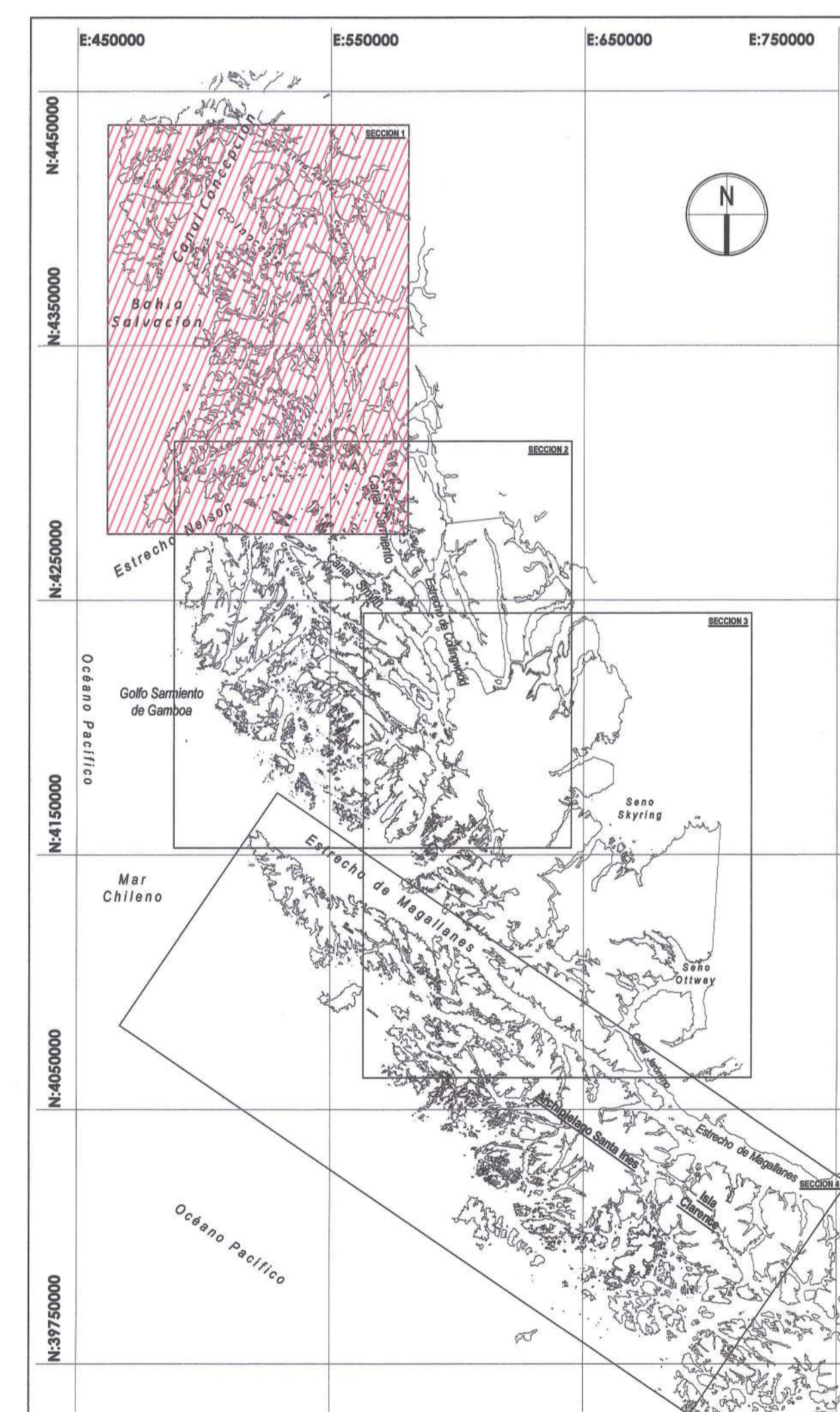


CUADRO DE SUPERFICIE DE LAS ISLAS PRINCIPALES QUE FORMAN PARTE DE LA SECCIÓN 1

N°	Nombre	Superficie Parcial (ha)
1	Jorge	1.590,3
2	Duque de York	53.120,9
3	Caracciolo	4.146,6
4	Escribano	3.165,8
5	Anáfur	12.035,4
6	Drummond Hay	2.435,6
7	Jorge Montt	58.022,0
8	Canning	3.852,8
9	Figueroa	17.151,5
10	Chatham	70.380,3
11	Doñas	9.713,6
12	Ferrel	33.444,7
13	Hanover	83.171,6
14	Presidente Gabriel González Videla	18.232,7
15	Valenzuela	19.365,8
16	Dagnino	6.714,2
17	Armonía	7.606,6
18	Agustín	6.008,3
19	Diego de Almagro	37.855,1
20	Gómez Carreño	1.364,6
21	Daroch	3.763,9
22	Vancouver	12.144,1
23	Evans	16.415,0
24	Virtual	4.362,7
25	Robert	5.404,7
26	Beltrand	2.027,9
27	Madrid	1.254,2
28	Sofía	2.332,0
29	Videla	19.366,8
30	Esperanza	18.232,7
31	Frodden	4.340,1
32	Islas pequeñas y roqueros importantes.	13.579,9
Superficie Total		552.592,4

COORDENADAS DEL LIMITE DE LA RESERVA NACIONAL KAWÉSQAR

VERTICE	ESTE	NORTE	LATITUD SUR	LONGITUD OESTE
Sector Paso Goleta - Canal Grove - Canal Concepción - Seno Tres Cerros - Canal Pitt - Canal Sarmiento - Golfo Steines				
1	460931,8	4411222,1	50° 26' 58,949"	75° 33' 1,031"
2	483386,1	4408310,6	50° 28' 37,047"	75° 14' 2,923"
3	485462,2	4417553,8	50° 23' 58,236"	75° 9' 40,102"
4	492811,9	4422360,5	50° 21' 2,854"	75° 6' 3,731"
5	505223,7	4432566,7	50° 15' 32,485"	74° 56' 36,181"
6	504955,3	4436397,3	50° 13' 28,468"	74° 56' 49,916"
7	512585,9	4433766,8	50° 14' 53,23"	74° 49' 24,806"
8	518721,7	4437922,8	50° 12' 38,085"	74° 44' 15,433"
9	531950,9	4431751,5	50° 15' 55,848"	74° 39' 6,123"
10	531537,8	4427909,5	50° 18' 0,317"	74° 33' 25,839"
11	549473,6	4407193,0	50° 29' 6,558"	74° 18' 9,464"
12	555882,6	4389786,5	50° 38' 27,973"	74° 12' 34,858"
13	566257,8	4364954,0	50° 51' 47,887"	74° 3' 30,631"
14	554021,1	4361980,0	50° 53' 28,74"	74° 13' 54,924"
15	555649,9	4342701,1	51° 3' 52,245"	74° 12' 21,243"
16	558489,2	4342550,3	51° 3' 33,449"	74° 9' 55,403"
17	560224,4	4328900,0	51° 11' 17,303"	74° 8' 17,644"
18	571881,1	4325378,1	51° 13' 6,444"	73° 58' 14,722"
19	578012,2	4308959,1	51° 21' 54,952"	73° 52' 45,826"
Sector Seno Otway - Canal Jerónimo - Borde Costero desde Pta. Camariengo hasta Cabo Cayetano - Estrecho de Magallanes - Canal Acaulisman - Canal Cockburn - Paso Adelaída - Islas Hidrográficas - Paso Avilador Ibañeta - Cabo Gloucester - Isla Recalada - Estrecho de Magallanes - Estrecho Nelson - Bahía Salvación y Paso Goleta				
92	491156,0	4229273,0	52° 5' 13,345"	75° 7' 44,676"
93	476674,2	4273558,5	51° 41' 18,419"	75° 20' 14,782"
94	474280,0	4288137,9	51° 33' 26,123"	75° 22' 15,611"
95	476032,8	4307768,5	51° 22' 50,962"	75° 20' 39,798"
96	481742,9	4326798,3	51° 12' 35,713"	75° 15' 40,922"
97	484748,4	4345352,9	51° 3' 34,3"	75° 13' 3,478"
98	484093,0	4352436,7	50° 58' 45,994"	75° 13' 34,737"
99	477403,7	4361970,9	50° 53' 36,542"	75° 19' 16,643"
100	466390,8	4376141,8	50° 45' 55,659"	75° 28' 35,668"



ESCALA GRAFICA : 1/2.000.000 0 20.000 40.000 100.000 (m.)

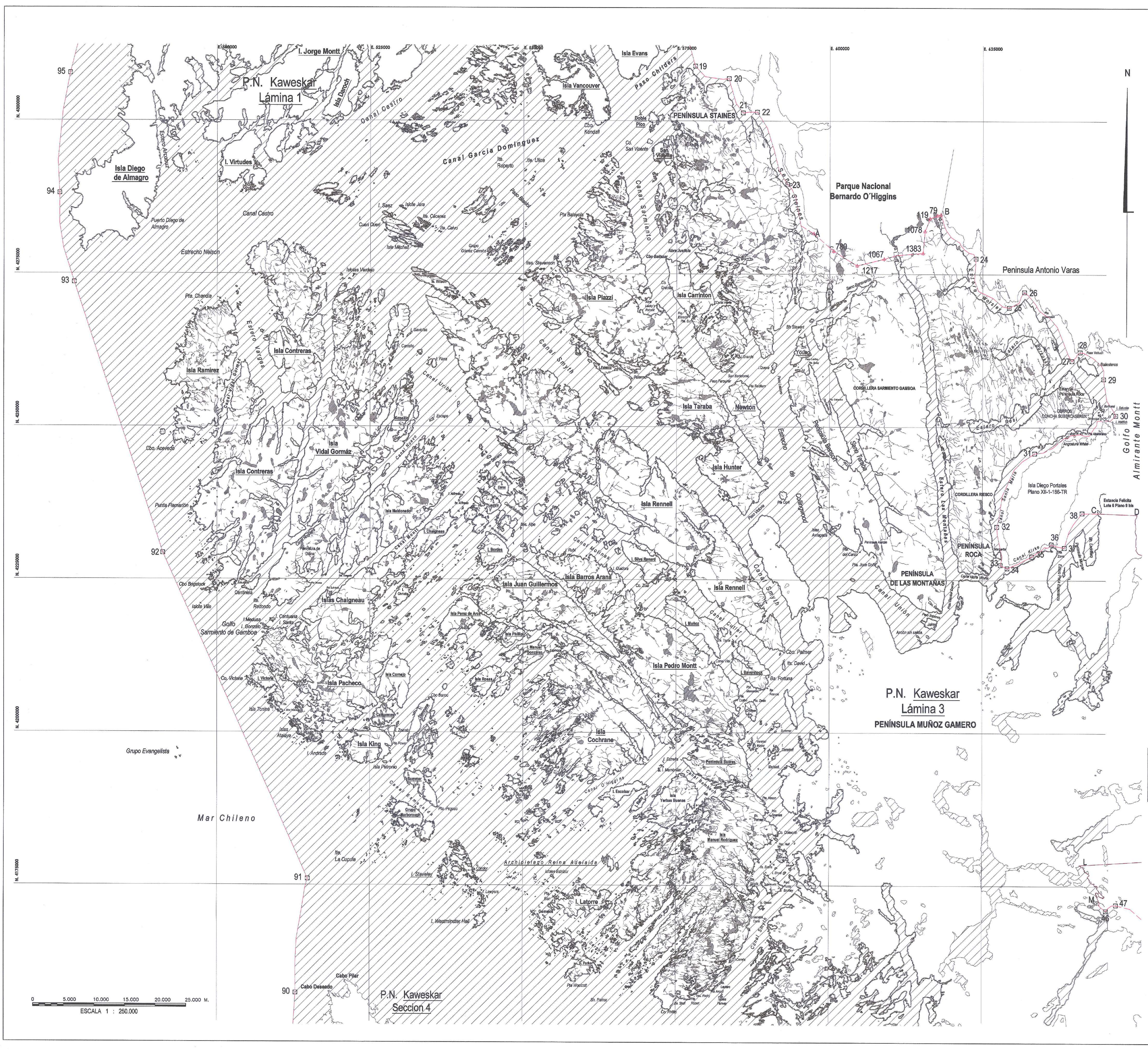
NOTA : Son parte del Parque Nacional Kawésqar todos los lagos, lagunas, ríos y afluentes que se encuentren dentro del perímetro de este mismo.

ESCALA 1 : 250.000

Sección	Superficie Parcial (Hás)	Superficie afectada a Ley 18.255 (Hás)	Superficie Total (Hás)
1	499.379,8	53.212,6	552.592,4

SIMBOLOGIA	
	HERCLOGIA
	LAGOS
	RESERVA NACIONAL KAWÉSQAR
	PARQUE NACIONAL KAWÉSQAR
	LIMITE RESERVA NACIONAL KAWÉSQAR
	LIMITE RESERVA NACIONAL KAWÉSQAR
	VERTICE LIMITE RESERVA NACIONAL KAWÉSQAR
	VERTICE LIMITE RESERVA NACIONAL KAWÉSQAR

MINISTERIO DE BIENES NACIONALES DIVISION DEL CATASTRO NACIONAL DE LOS BIENES DEL ESTADO	
UBICACION : PLANO N° 12401-1718-CR Lámina 1 de 4	PARQUE NACIONAL "KAWÉSQAR" FISCO Sección 1
REGION : MAGALLANES Y ANTARTICA CHILENA PROVINCIA : ULTIMA ESPERANZA COMUNA : Natales LUGAR : Isla Hanover e islas adyacentes.	MATERIA : D.L. 1839 de 1977. ORIGEN DE LA INFORMACION : Cartografía actual del INIA escala 1:50.000. Los topógrafos fueron elaborados en su mayoría en la Carta de Navegación del Servicio Hidrográfico y Oceanográfico de la Armada de Chile. Para esta Lámina corresponden a las Cartas N° 10020, 10330, 10336, 10341, 10500, 10800. OBSERVACIONES : Esta planimetría del plano 12401-1905-CR Láminas 1, 2, 3 y 4, por Resolución Exenta N° 487, del 05 de Septiembre del año 2018.
REFERENCIA CARTOGRAFICA : PROYECCIÓN UTM HUSO 18 REFERENCIA GEODESICA : DATUM SIRGAS (WGS84) VINCULACION : INDIRECTA CARTA 1:60.000	ESCALAS : 1 : 250.000 SUPERFICIES : TOTAL : 552.592,4 ha.
ARCHIVO :1605_12401-1805Cr L1	FECHA : Agosto - 2018

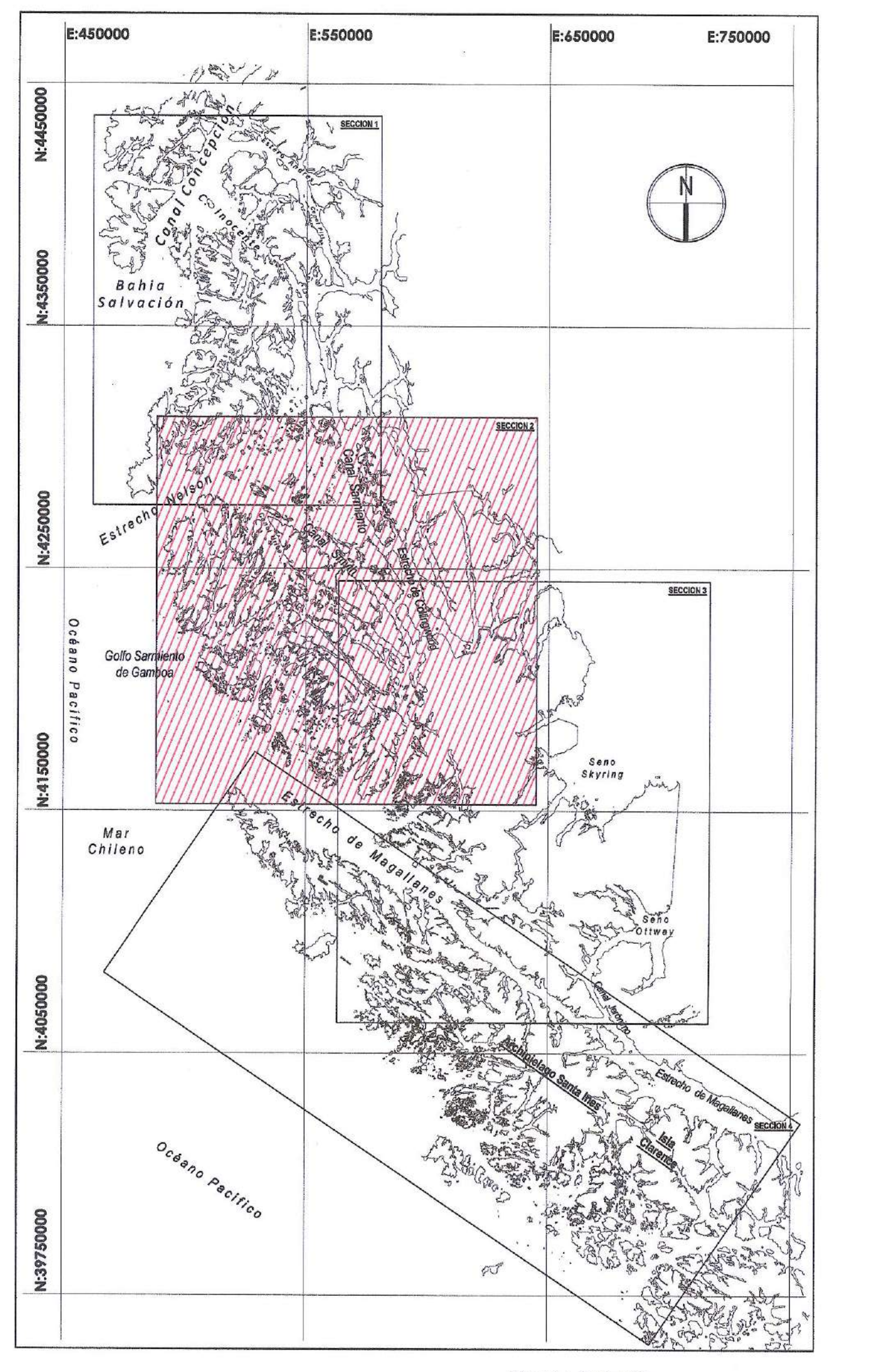


N°	NOMBRE ISLAS	SUPERFICIE (há)
1	Ramirez	15.629,2
2	Contreras	51.436,6
3	Pacheco	14.971,7
4	Victoria	1.780,4
5	Atalaya	614,5
5	King	3.244,4
6	Summer	1.548,3
7	Narborough	1.928,7
8	Stavelay	165,2
9	Grupo Condor	1.008,7
10	Westminster Hell	256,7
11	Grupo Parker	2.021,3
12	Latorre	2.528,4
13	Manuel Rodriguez	46.350,5
14	Yerbas Buenas	4.321,5
15	Cochrane	19.736,2
16	Escobar	1.159,3
17	Raby	442,1
18	Pedro Montt	28.981,2
19	Muñoz	3.515,6
20	Baverstock	2.558,0
21	Rennell	67.502,4
22	Barros Arana	7.063,7
23	Juan Guillermo	13.864,1
24	Rouse	527,0
25	Grupo Rosas	2.085,8
26	Grupo Djennane	3.124,3
27	Calquenes	796,7
28	Cornejo	3.066,0
29	Manuel Gonzalez	1.839,3
30	Phillipi	876,5
31	Perez de Arce	3.422,9
32	Chaigneau	12.389,1
33	Christie	642,7
34	Maldonado	14.866,7
35	Grupo Vidal Gormaz	39.237,2
36	Bordes	1.864,7
37	Lautaro	634,5
38	Ceres	489,9
39	Pizzi	31.018,6
40	Taraba	9.476,9
41	Newton	4.405,8
42	Hunter	7.328,8
43	Palermo	1.990,7
44	Carrinton	8.763,2
45	Young	855,4
46	Cordillera Sarmiento	212.402,5
47	Silva Renard	2.307,4
48	Wilson	1.192,9
49	Kopaitic	3.688,9
50	Renouard	663,7
51	Richard	296,5
52	Otras Islas	50.966,3
SUPERFICIE TOTAL		713.849,5

Autorizada su circulación por Resolución N°... del... del 2018 de la Dirección Nacional de Fronteras y Límites del Estado. La edición y circulación de mapas, cartas geográficas u otros impresos y documentos que se refieren o relacionan con los límites y fronteras de Chile, no comprometen, en modo alguno, al Estado de Chile, de acuerdo con el Art. 2° letra g) del DFL N°53 de 1979 del Ministerio de Relaciones Exteriores.

SECCION	Superficie Parcial (Hás)	Superficie afecta a Ley 18.265 (Hás)	Superficie Total (Hás)
2	642.648,8	71.200,7	713.849,5

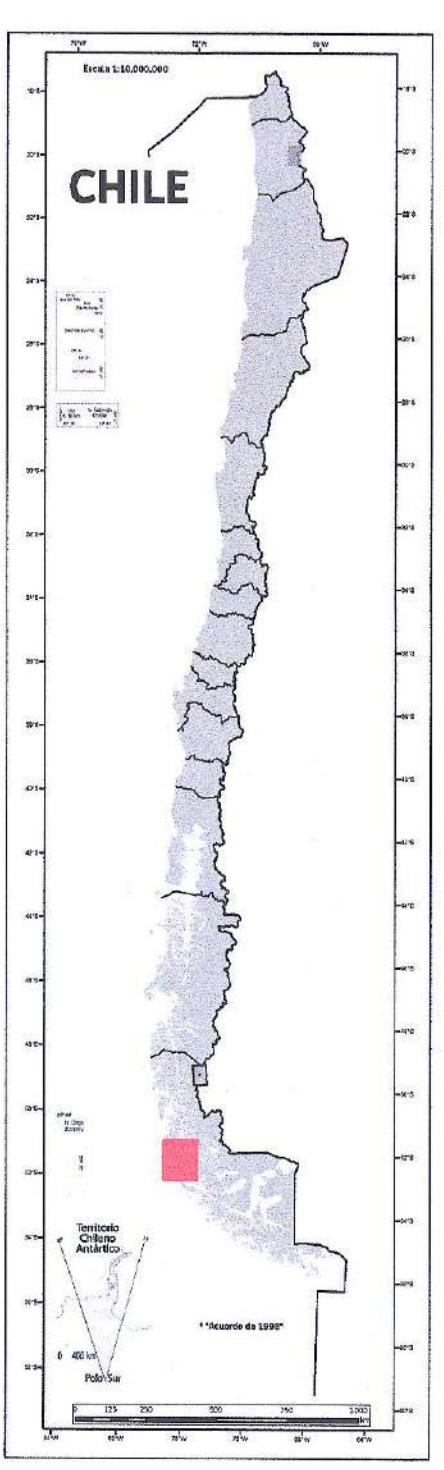
	HIDROLOGIA
	AREA RESERVA NACIONAL KAWESKAR
	PARQUE NACIONAL KAWESKAR
	LIMITE MARITIMO RESERVA NACIONAL KAWESKAR
	LIMITE RESERVA NACIONAL KAWESKAR



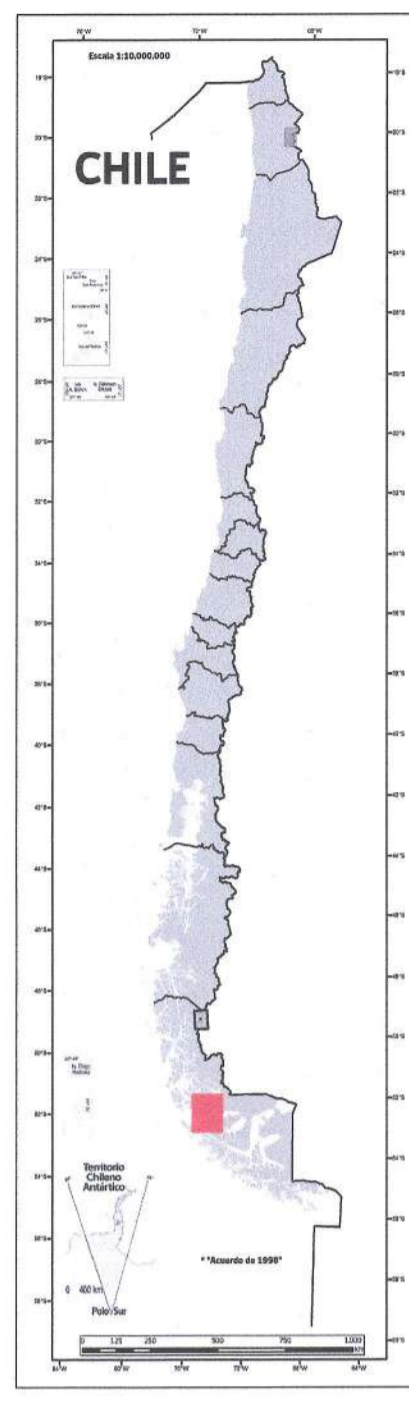
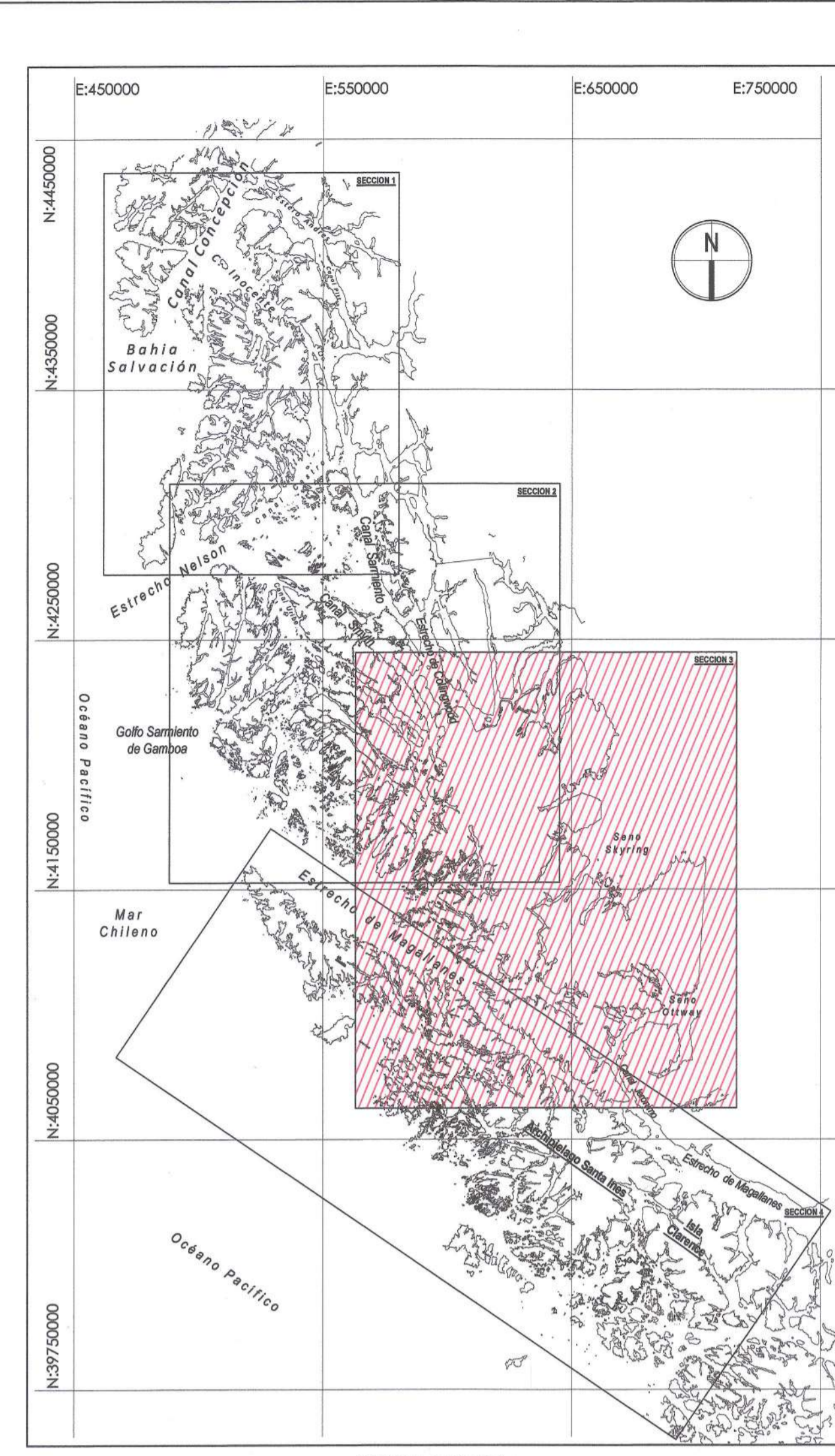
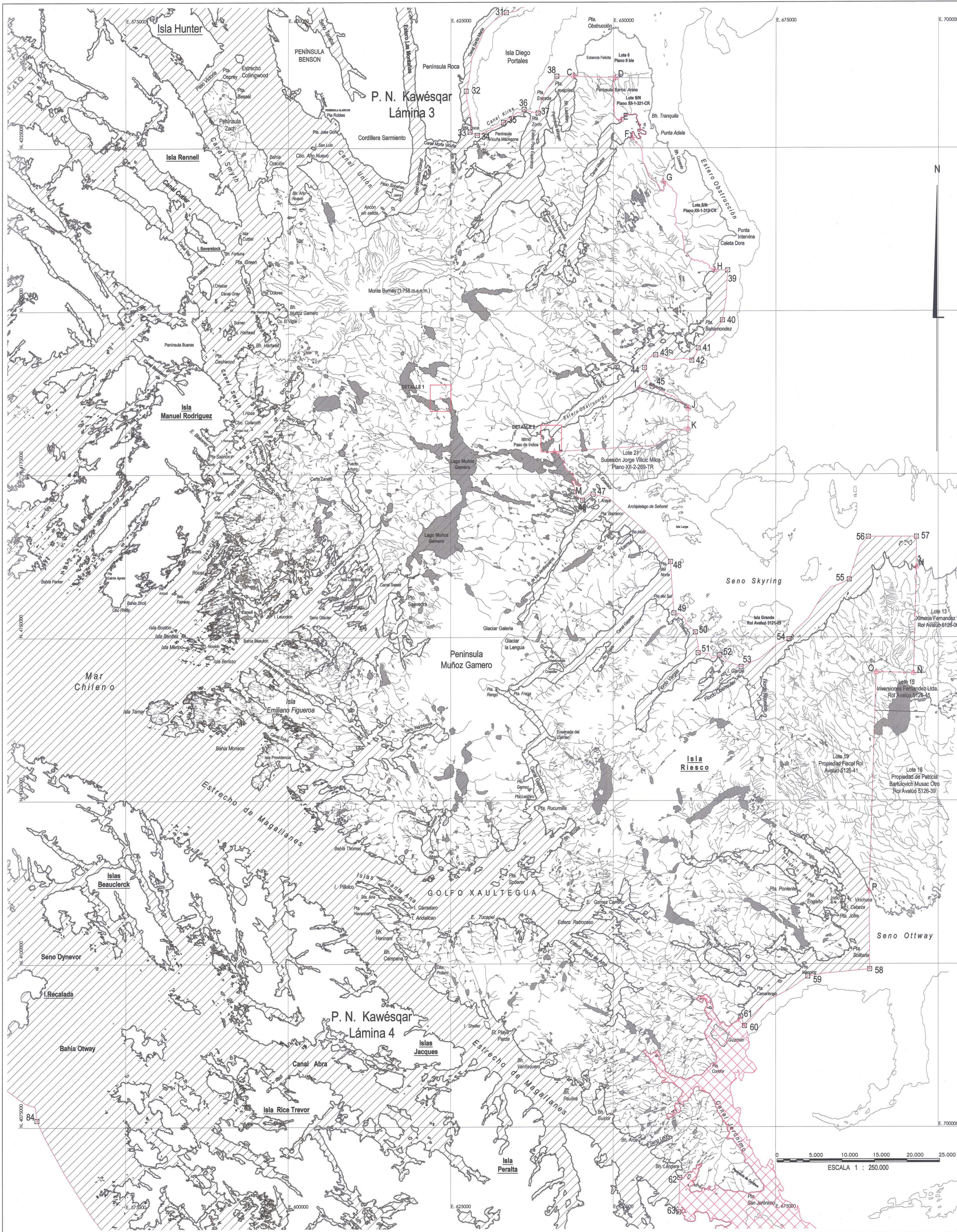
ESCALA GRAFICA: 1/20.000.000

VERTICE	ESTE	NORTE	LATITUD SUR	LONGITUD OESTE
19	578012,2	4308993,1	51° 21' 54,962"	73° 52' 45,820"
20	583531,3	4306933,9	51° 22' 57,606"	73° 47' 58,776"
21	585848,9	4301321,0	51° 25' 58,075"	73° 49' 54,021"
22	588132,5	4301453,3	51° 25' 52,534"	73° 49' 55,902"
23	593069,0	4289640,7	51° 32' 11,965"	73° 39' 29,125"
A	597364,2	4281084,4	51° 36' 46,234"	73° 39' 48,108"
VERTICE	ESTE	NORTE	LATITUD SUR	LONGITUD OESTE
8	618142,5	4284741,7	51° 34' 33,587"	73° 17' 42,276"
24	623873,2	4277568,9	51° 38' 21,228"	73° 12' 35,588"
25	629320,6	4269556,5	51° 42' 36,022"	73° 7' 41,199"
26	631820,0	4272100,8	51° 41' 11,623"	73° 5' 34,975"
27	639599,8	4262884,0	51° 47' 7,704"	72° 58' 33,887"
28	640950,3	4262310,1	51° 46' 20,356"	72° 57' 25,524"
29	644769,5	4257939,0	51° 48' 38,230"	72° 53' 59,827"
30	645768,5	4251970,0	51° 51' 49,837"	72° 51' 6,944"
31	639320,2	4245741,9	51° 53' 12,911"	73° 3' 29,911"
32	627363,8	4237410,5	52° 5' 56,334"	73° 18' 36,008"
33	627553,0	4227461,0	52° 5' 18,341"	73° 7' 56,644"

VERTICE	ESTE	NORTE	LATITUD SUR	LONGITUD OESTE
92	514848,7	4176001,1	52° 33' 57,05"	74° 46' 51,361"
91	491156,0	4229273,0	52° 5' 13,345"	75° 7' 44,676"
93	476674,2	4223585,5	51° 41' 18,419"	75° 20' 14,782"



MINISTERIO DE BIENES NACIONALES DIVISION DEL CATASTRO NACIONAL DE LOS BIENES DEL ESTADO		PARQUE NACIONAL "KAWESKAR" FISCO Sección 2
UBICACION: PLANO N° 12401-1718-CR Lámina 2 de 4	REGION: MAGALLANES Y ANTARCTICA CHILENA	MATERIA: D.L. 1839 de 1977
PROVINCIA: ULTIMA ESPERANZA	COMUNA: Natales	FRANCISCA ROJAS PHELIPPI SECRETARIA REGIONAL MINISTERIO BIENES NACIONALES
LUGAR: Cordillera Sarmiento, Isla Renell, Isla Ramirez, Isla Cochrane y Otras.	REFERENCIA CARTOGRAFICA: Proyección UTM HUSO 18	REFERENCIA GEODESICA: DATUM SIRGAS (WGS84)
REFERENCIA GEODESICA: DATUM SIRGAS (WGS84)	VINCULACION: INDIRECTA CARTA IGM 1:50.000	ESCALA: Las Indicaciones
INDIRECTA CARTA IGM 1:50.000	SUPERFICIES TOTAL: 713.849,5 há.	FECHA: Agosto 2018



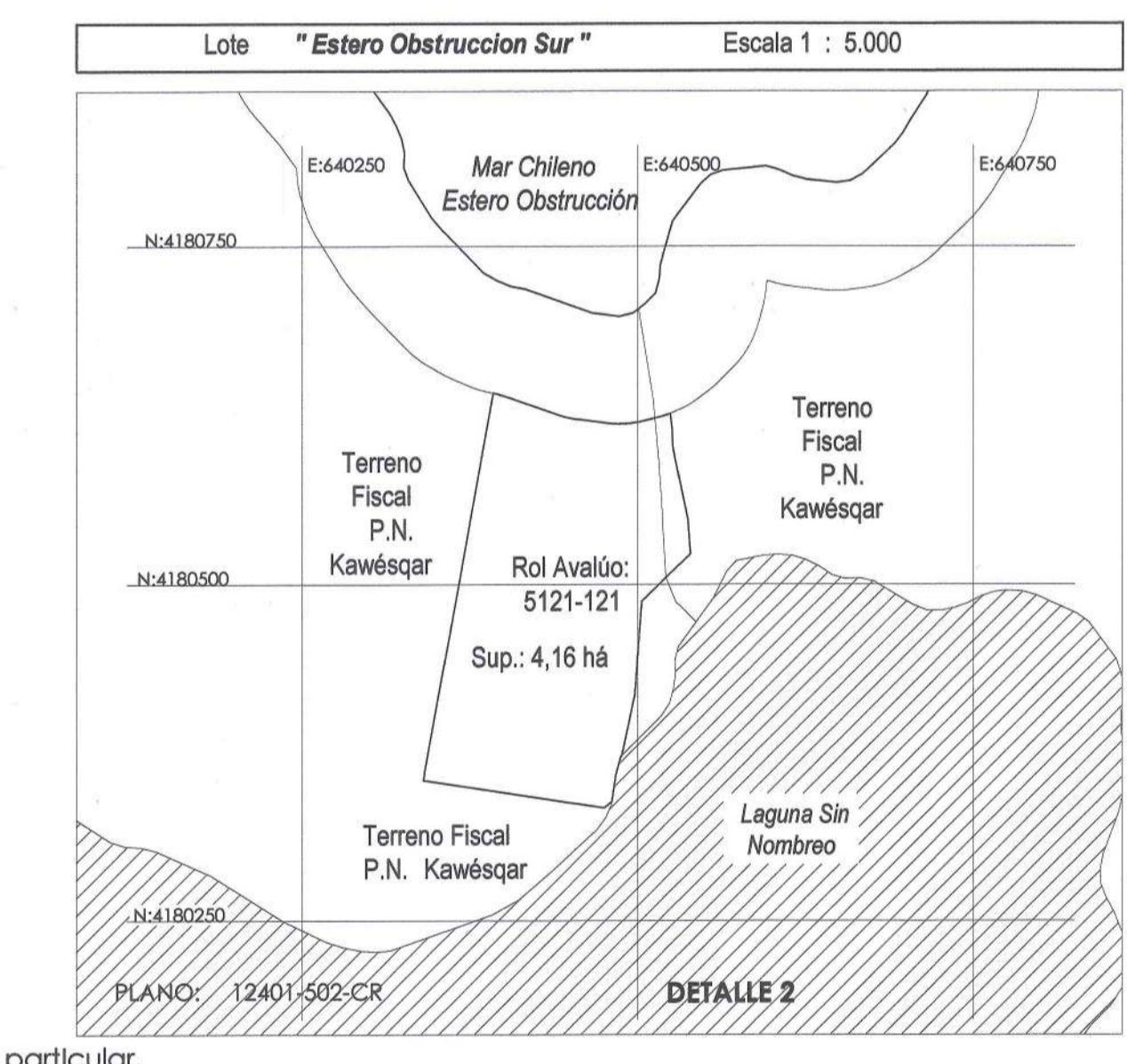
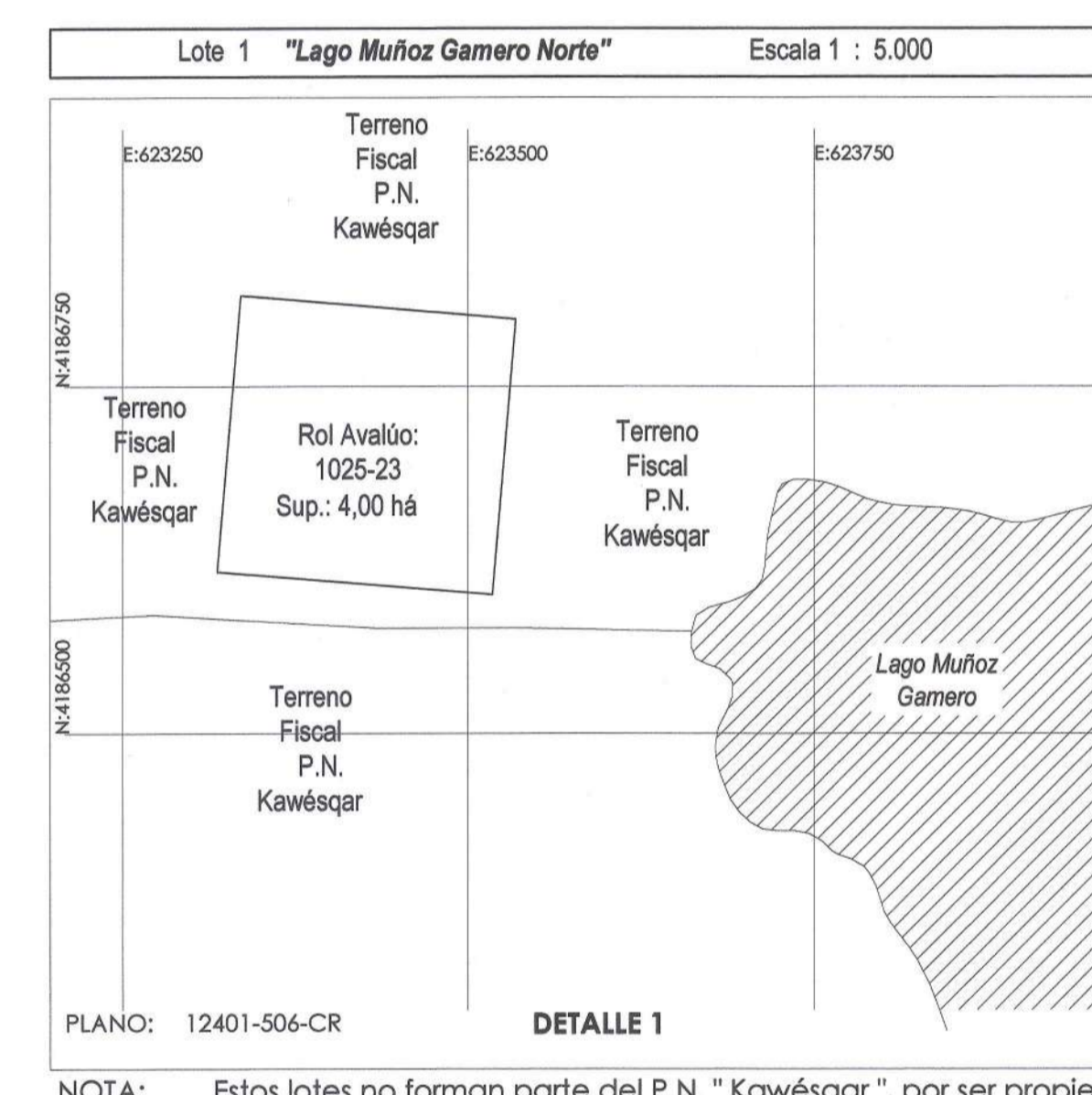
COORDENADAS DEL LIMITE DE LA RESERVA NACIONAL KAWÉSQAR

VERTICE	ESTE	NORTE	LATITUD SUR	LONGITUD OESTE
31	633520,2	4245741,9	51° 55' 22,891"	73° 9' 29,931"
32	627963,8	4233740,5	52° 1' 56,384"	73° 8' 36,008"
33	627953,6	4227481,0	52° 5' 18,341"	73° 7' 56,634"
34	629026,9	4226967,9	52° 5' 34,012"	73° 6' 57,677"
35	633085,8	4228900,4	52° 4' 28,066"	73° 5' 29,062"
36	636275,8	4230914,8	52° 3' 20,114"	73° 4' 44,552"
37	638405,8	4233433,3	52° 3' 36,699"	73° 58' 51,949"
38	643285,1	4235990,0	52° 0' 31,439"	73° 58' 29,354"
C	643952,1	4235989,9	52° 0' 28,369"	73° 54' 9,464"

VERTICE	ESTE	NORTE	LATITUD SUR	LONGITUD OESTE
H	655499,8	4200295,7	52° 16' 7,607"	72° 34' 28,551"
39	667375,9	4200274,9	52° 16' 6,009"	72° 32' 38,769"
40	666776,2	4198621,4	52° 30' 14,369"	72° 33' 7,274"
41	663046,4	4194346,7	52° 32' 36,639"	72° 30' 16,097"
42	662051,7	4193463,6	52° 32' 38,599"	72° 37' 5,081"
43	656500,8	4191290,6	52° 33' 17,663"	72° 42' 0,804"
44	654780,8	4191347,9	52° 34' 22,248"	72° 43' 28,485"
45	655954,7	4188506,6	52° 35' 52,933"	72° 42' 21,639"
J	651521,9	4185397,3	52° 27' 27,667"	72° 37' 21,693"

VERTICE	ESTE	NORTE	LATITUD SUR	LONGITUD OESTE
M	644212,6	4172407,3	52° 34' 45,227"	72° 52' 17,822"
46	645277,3	4170995,4	52° 35' 29,872"	72° 51' 19,066"
47	646894,5	4171946,4	52° 34' 57,548"	72° 49' 54,704"
48	658804,3	4161620,0	52° 40' 19,424"	72° 39' 4,562"
49	659334,8	4153752,7	52° 44' 33,267"	72° 38' 22,619"
50	662632,2	4150830,4	52° 46' 4,217"	72° 35' 21,718"
51	663062,1	4147628,1	52° 47' 47,294"	72° 34' 53,057"
52	666367,4	4147300,0	52° 47' 54,277"	72° 31' 56,143"
53	669674,1	4145505,1	52° 48' 48,598"	72° 28' 56,396"
54	677033,9	4149734,3	52° 40' 23,332"	72° 22' 30,863"
55	686309,2	4158867,7	52° 41' 16,879"	72° 14' 36,182"
56	689245,0	4165421,7	52° 37' 41,359"	72° 12' 13,547"
57	69658,6	4165421,7	52° 37' 31,876"	72° 5' 39,747"
N	696587,1	4160007,0	52° 40' 1,034"	72° 9' 29,323"

VERTICE	ESTE	NORTE	LATITUD SUR	LONGITUD OESTE
P	689379,4	4111185,0	53° 6' 54,316"	72° 10' 12,864"
58	689457,9	4099188,2	53° 13' 21,966"	72° 9' 43,073"
59	679929,8	4098081,8	53° 14' 6,653"	72° 18' 14,009"
60	670206,3	4090507,1	53° 18' 26,067"	72° 26' 43,349"
61	669602,5	4091968,3	53° 17' 39,526"	72° 27' 18,746"
62	660274,1	4067275,5	53° 31' 8,327"	72° 34' 56,956"
63	660097,9	4062010,0	53° 33' 56,751"	72° 34' 56,813"
64	561355,1	4076082,8	53° 27' 38,458"	74° 4' 33,169"



NOTA: Estos lotes no forman parte del P.N. "Kawésqar", por ser propiedad particular.

CUADRO DE SUPERFICIE ISLAS SECCIÓN 3

NOMBRE	Superficie Parcial (há)	Superficie afecta Ley 18.255 (há)	Superficie Total
Península Muñoz Gamero e Islas Adyacentes	484.119,6	22.422,9	506.542,5
Isla Riesco	329.476,9	0,0	329.476,9
SUPERFICIE TOTAL	813.596,5	22.422,9	836.019,4

SIMBOLOGIA

	HIROLOGIA		PARQUE NACIONAL KAWÉSQAR
	LAGOS		LIMITE RESERVA NACIONAL KAWÉSQAR
	RESERVA NACIONAL KAWÉSQAR		VERTICE LIMITE RESERVA NACIONAL KAWÉSQAR
	AREA MARINA COSTERA PROTEGIDA FRANCISCO COLLAENE		VERTICE LIMITE PARQUE NACIONAL

MINISTERIO DE BIENES NACIONALES
 DIVISION DEL CATASTRO NACIONAL
 DE LOS BIENES DEL ESTADO

UBICACION: PLANO N° 12401-1718-CR Lámina 3 de 4

REGION: MAGALLANES Y ANTARCTICA CHILENA
 PROVINCIA: ULTIMA ESPERANZA
 COMUNA: Natales y Río Verde
 LUGAR: Península Muñoz Gamero Isla Riesco

PARQUE NACIONAL "KAWÉSQAR" FISCO Sección 3

MATERIA: D.L. 1839 de 1977

REFERENCIA CARTOGRAFICA: Cartografía oficial del IGN escala 1:50.000
 Proyección UTM HUSO 18

REFERENCIA GEODESICA: DATUM SIRGAS (WGS84)

VINCULACION: INDIRECTA CARTA IGH 1:50.000

ORIGEN DE LA INFORMACION: Los topónimos fueron cotados en su mayoría en la Carta de Navegación del Servicio Hidrográfico y Oceanográfico de la Armada de Chile. Para esta Lámina corresponden a las Cartas N° 11000, 11111, 11112, 11200, 11210, 11230 y 11300.

OBSERVACIONES: Este plano empezará al plano 12401-1800-CR Láminas 1, 2, 3 y 4, por Resolución Directoral N°467, del 05 de Septiembre del año 2018.

ELABORADO: FRANCISCA ROMAS PHILLIPS SECRETARIA REGIONAL MINISTERIO DE BIENES NACIONALES

EJECUTOR: IVAN SASSO GODOY Ing. en Geomática

DEBUTANTE: IVAN SASSO GODOY Ing. en Geomática

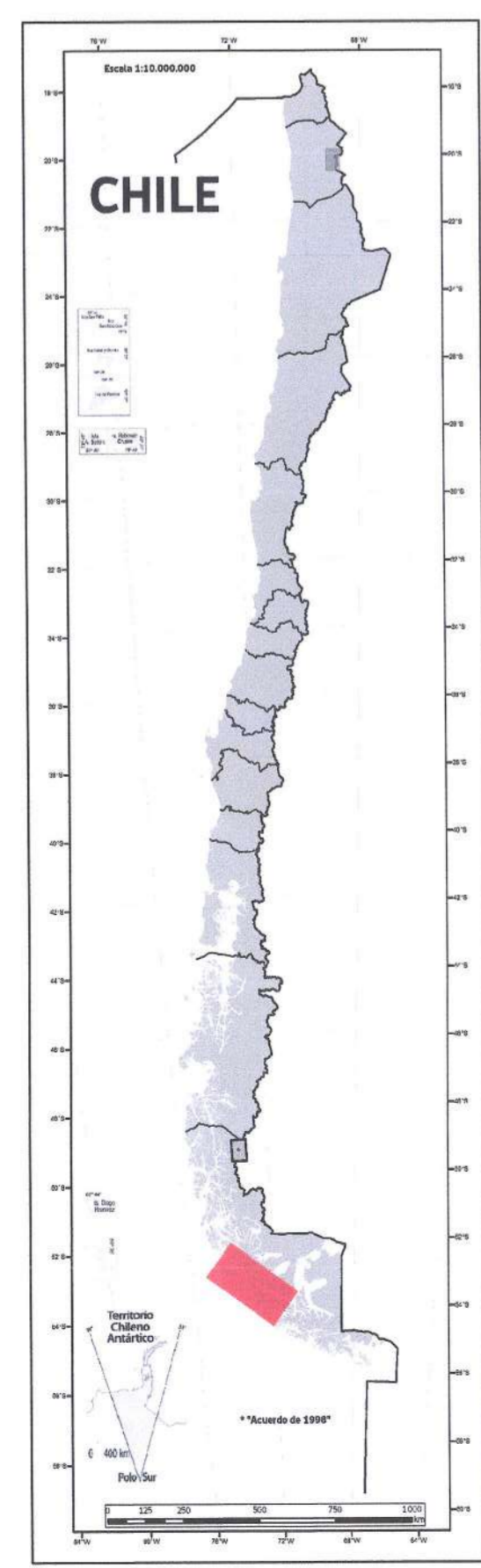
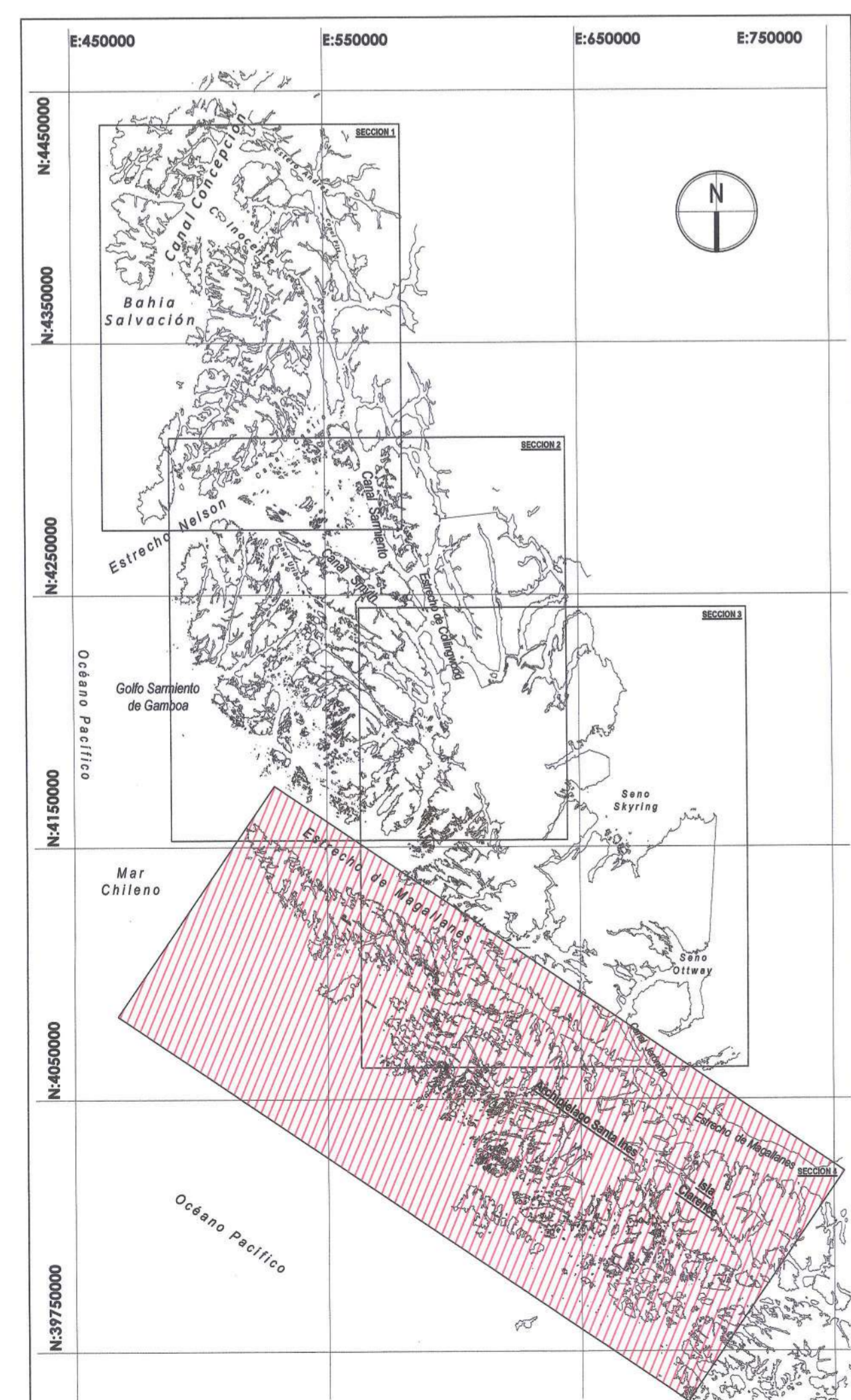
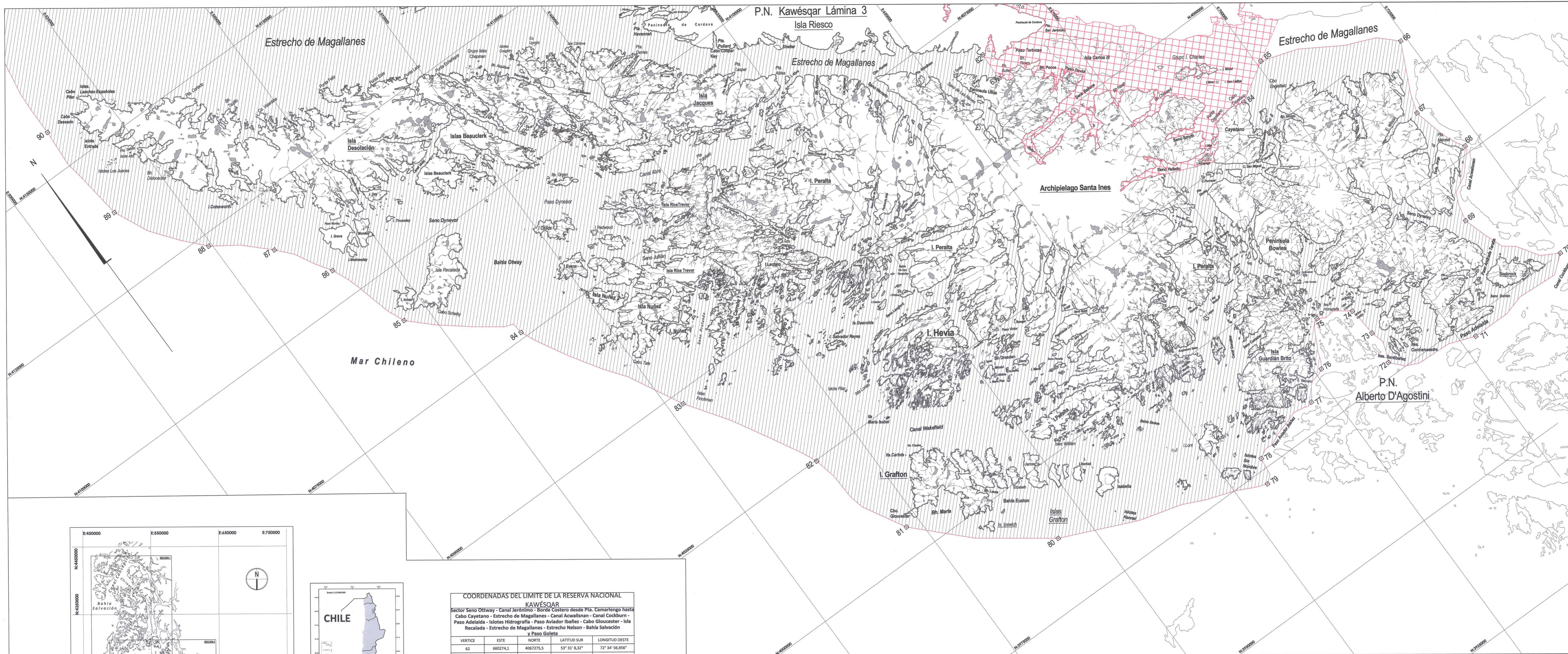
FECHA: Agosto 2018

ESCALA: Las Indicadas

SUPERFICIES: TOTAL: 836.019,4 há.

ARCHIVO: 1718_12401-1718-CR L3

NOTA: Son parte del Parque Nacional Kawésqar todos los lagos, lagunas, ríos y afluentes que se encuentren dentro del perímetro de este mismo.



COORDENADAS DEL LIMITE DE LA RESERVA NACIONAL KAWÉSQAR
Sector Seno Otway - Canal Jerónimo - Borde Costero desde Pta. Camariango hasta Cabo Cayetano - Estrecho de Magallanes - Canal Acawalman - Canal Cockburn - Paso Adelaida - Islotes Hidrografa - Paso Aviador Ibañez - Cabo Gloucester - Isla Recalada - Estrecho de Magallanes - Estrecho Nelson - Bahía Salvación y Paso Goleta

VERTICE	ESTE	NORTE	LATITUD SUR	LONGITUD OESTE
62	660274,1	4067275,5	53° 31' 8,32"	72° 34' 56,956"
63	660097,9	4062010,0	53° 33' 58,751"	72° 34' 56,815"
64	693896,7	4031904,7	53° 49' 30,597"	72° 3' 14,105"
65	709000,7	4036159,8	53° 47' 3,536"	71° 57' 1,575"
66	723848,2	4024005,9	53° 53' 2,429"	71° 35' 38,043"
67	738419,1	4011493,7	53° 59' 54,929"	71° 40' 2,677"
68	721982,3	4001365,8	54° 5' 16,389"	71° 36' 20,674"
69	713877,1	3990188,5	54° 11' 29,997"	71° 43' 17,505"
70	724440,3	3975094,4	54° 19' 21,242"	71° 32' 55,035"
71	702827,8	3971861,2	54° 21' 38,251"	71° 52' 41,511"
72	686968,9	3977414,4	54° 19' 0,633"	72° 7' 31,499"
73	687732,0	3983581,6	54° 15' 40,337"	72° 7' 3,257"
74	687207,4	3988961,5	54° 12' 46,536"	72° 7' 44,338"
75	681114,7	3991686,4	54° 13' 26,999"	72° 13' 26,14"
76	676297,4	3983730,0	54° 15' 50,183"	72° 13' 34,802"
77	671205,2	3979859,2	54° 18' 1,516"	72° 22' 7,978"
78	657999,5	3976923,9	54° 19' 52,164"	72° 34' 34,363"
79	655799,9	3972461,1	54° 22' 18,484"	72° 36' 8,827"
80	618676,2	3987080,7	54° 15' 1,64"	73° 10' 42,497"
81	597363,4	4005242,3	54° 5' 30,405"	73° 30' 40,792"
82	591221,7	4024810,3	53° 55' 1,49"	73° 36' 39,858"
83	577662,0	4047841,6	53° 42' 44,368"	73° 49' 23,841"
84	561355,1	4076082,8	53° 27' 38,458"	74° 4' 33,169"
85	545272,4	4090591,0	53° 19' 54,867"	74° 19' 12,627"
86	540106,9	4105795,2	53° 11' 44,38"	74° 23' 58,75"
87	533699,1	4115192,4	53° 6' 41,888"	74° 29' 47,594"
88	524380,7	4122852,2	53° 2' 34,451"	74° 38' 10,848"
89	514025,8	4138155,1	52° 54' 21,944"	74° 47' 28,705"
90	512375,2	4157347,7	52° 44' 0,922"	74° 48' 33,553"
91	514848,7	4176021,1	52° 33' 57,05"	74° 46' 51,361"

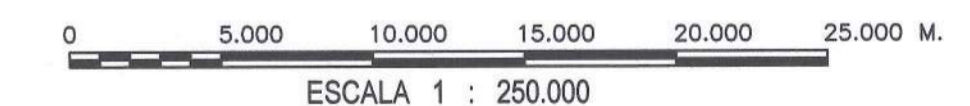
Nº	NOMBRE ISLA	Superficie (há)
1	Desolación	137.618,1
2	Beauclerk	7.788,0
3	Beauclerk	3.696,0
4	Grave	1.866,1
5	Monday	1.068,0
6	Inman	896,8
7	Recalada	7.086,3
8	Childs	1.674,3
9	Evan	1.527,0
10	Rice Trevor	32.071,1
11	Nuñez 2	1.801,4
12	Nuñez	7.646,8
13	Nuñez 3	884,8
14	Carreño 1	1.219,6
15	Lautaro	3.884,4
16	Carreño 2	1.235,1
17	Peralta	283.523,3
18	Hevia	10.004,9
19	Torres Lientur	2.019,7
20	Grafton	13.133,4
21	James	1.445,0
22	Isabella	1.330,7
23	Cayetano	7.690,3
24	Guardia Marina Zañartu	2.041,0
25	Lort	1.176,2
26	Guardia Brito	21.439,9
27	Stanley	2.353,3
28	Seebrook	3.207,7
29	Islas pequeñas y roqueríos importantes.	178.856,6
30	Superficie TOTAL	739.867,8

SECCION	Superficie Parcial (Hás)	Superficie afectada a Ley 18.255 (Hás)	Superficie Total (Hás)
4	664.441,3	75.426,5	739.867,8

SIMBOLOGIA

	HIROLOGIA		PARQUE NACIONAL KAWÉSQAR
	LAGOS		LIMITE RESERVA NACIONAL KAWÉSQAR
	RESERVA NACIONAL KAWÉSQAR		VERIFICACION LIMITE RESERVA NACIONAL KAWÉSQAR
	AREA MARITIMA COSTERA PROTEGIDA FRANCISCO COLAUNE		VERIFICACION LIMITE PARQUE NACIONAL

NOTA : Son parte del Parque Nacional Kawésqar todos los lagos, lagunas, ríos y afluentes que se encuentren dentro del perímetro de este mismo.



MINISTERIO DE BIENES NACIONALES
DIVISION DEL CATASTRO NACIONAL
DE LOS BIENES DEL ESTADO

UBICACION: PLANO Nº 12401-1718-CR Lámina 4 de 4

REGION: MAGALLANES Y ANTARCTICA CHILENA
PROVINCIA: MAGALLANES
COMUNA: Punta Arenas
LUGAR: Archipiélago Santa Ines e islas adyacentes

PARQUE NACIONAL "KAWÉSQAR" FISCO Sección 4

REFERENCIA CARTOGRAFICA: Proyección UTM 10J50 18
REFERENCIA GEODESICA: DATUM SIRGAS (WGS84)

ORIGEN DE LA INFORMACION: Campesinaje del año 1930
Las superficies fueron otorgadas en su momento en la Carta de Navegación del Servicio Hidrográfico y Oceanográfico de la Armada de Chile. Para esta Ley se corresponde a las Cartas N° 10000, 10300, 10330, 10340, 10500, 10600.

OBSERVACIONES: Este plano territorial se elaboró en el año 2018.
Resolución Externa N° 487, del 05 de Septiembre del año 2018.

YINCULACION: INDIRECTA CARTA 10M 1:50.000

ESCALA: Las Indicadas
SUPERFICIES: TOTAL : 739.867,8 há
FECHA: Agosto 2018