
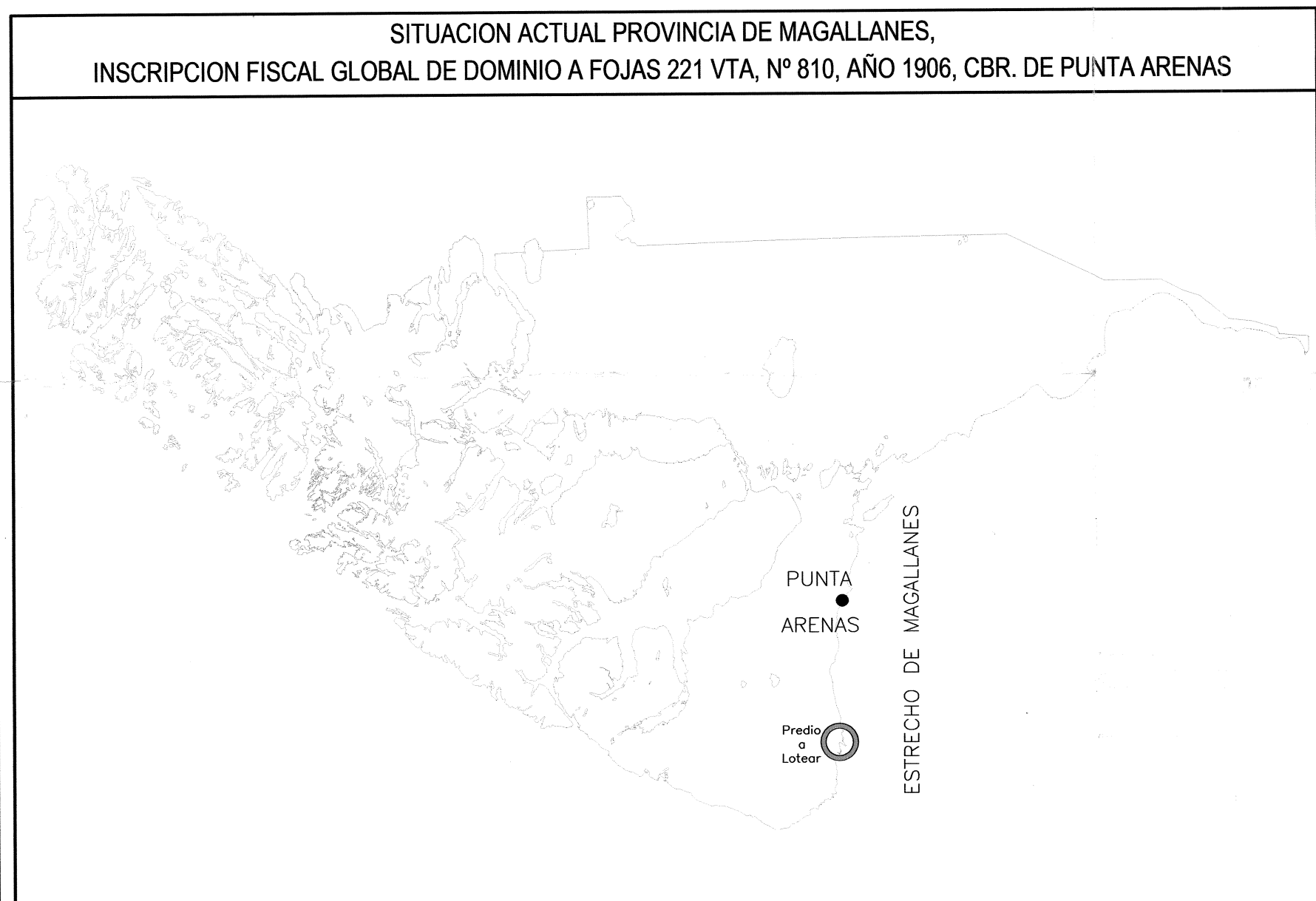
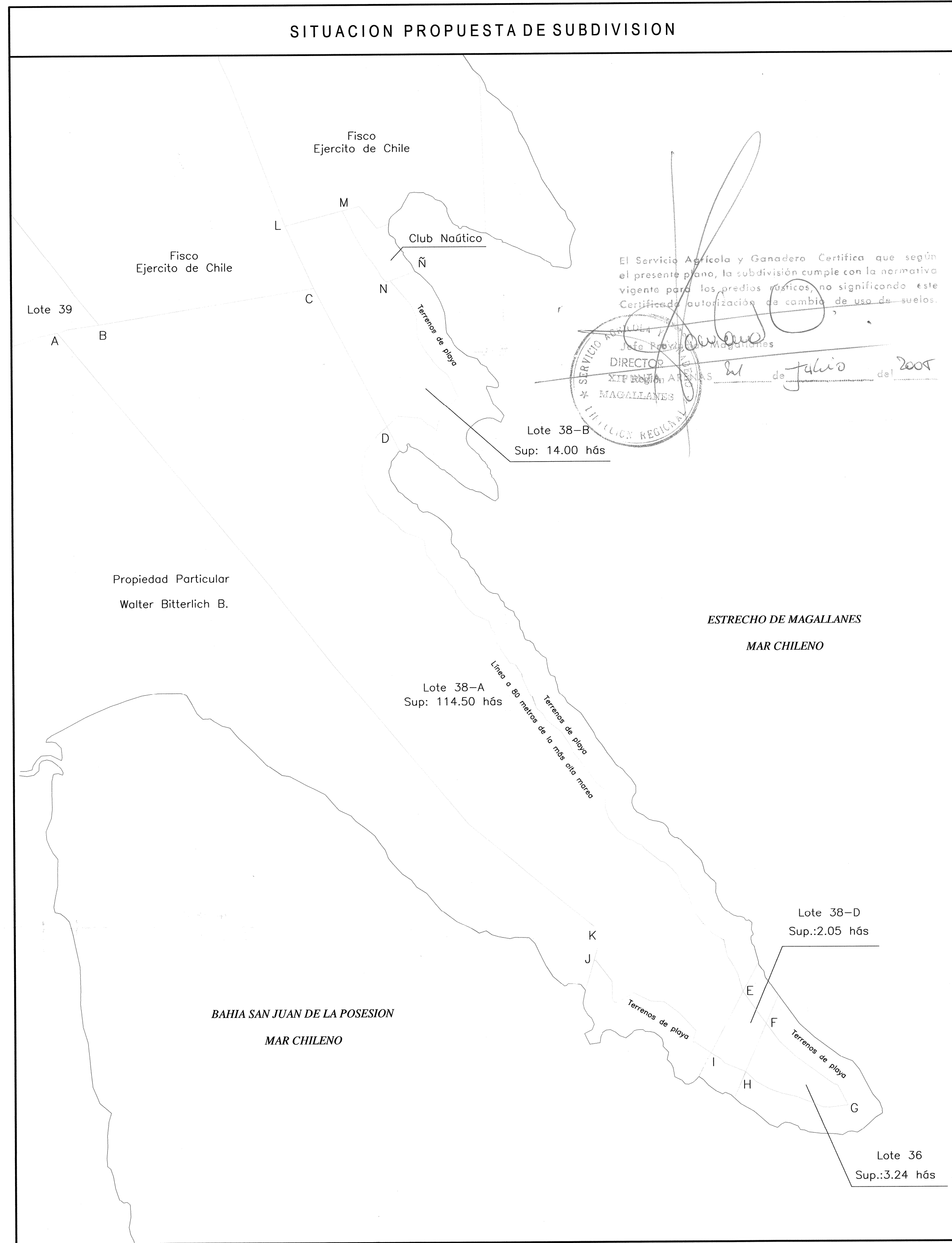
 MINISTERIO DE BIENES NACIONALES DIVISION DEL CATASTRO NACIONAL DE LOS BIENES DEL ESTADO	
UBICACION DE MAGALLANES Y DE REGION : LA ANTARTICA CHILENA 1 2 PROVINCIA : MAGALLANES 2 COMUNA : PUNTA ARENAS 0 1 LUGAR : FUERTE BULNES, LOTES 38-A, 38-B, 38-D Y 36 CARP. CATASTRO	PLANO N° XII-2-1414-CR FISCO SUBDIVISION PREDIAL MATERIA : D.L. 1939 de
ORIENTACION Y/O UBICACION 	OBSERVACIONES Plano confeccionado según plano N° XII-2-886-CR, plano N° XII-2-1002-CR y la digitalización de la ortofotocarta del Instituto Geográfico Militar denominada Río San Juan - Hoja Sur El presente plano reemplaza a los planos indicados anteriormente. Rol de Avaluo N° : 5075-1
ESCALA LAS INDICADAS	SUPERFICIES TOTAL : LAS INDICADAS
FECHA ENERO 2005	

MIGUEL A. GARCIA CUEVAS
 SECRETARIO REGIONAL
 MINISTERIAL (S)
 IVAN SASSO GODOY
 ING. DE EJEC. EN GEOMENSURA

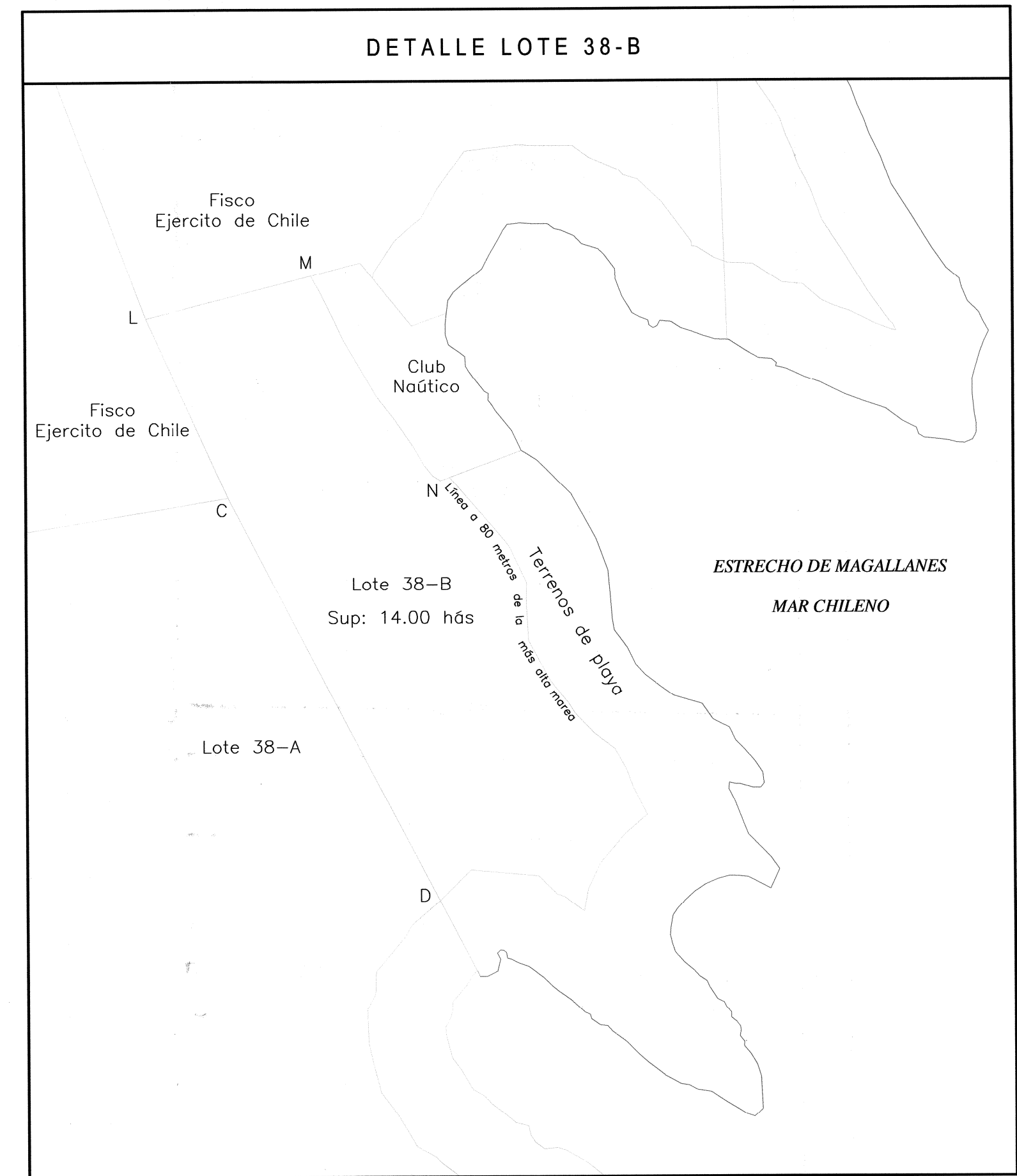
LOTE	POLIGONO	SUPERFICIE (Há)
38-A	A-B-C-D-E-I-J-K-A	114.50
38-B	C-L-M-N-D-C	14.00
38-D	E-F-H-I-E	2.05
36	F-G-H-F	3.24
TOTAL		133.79



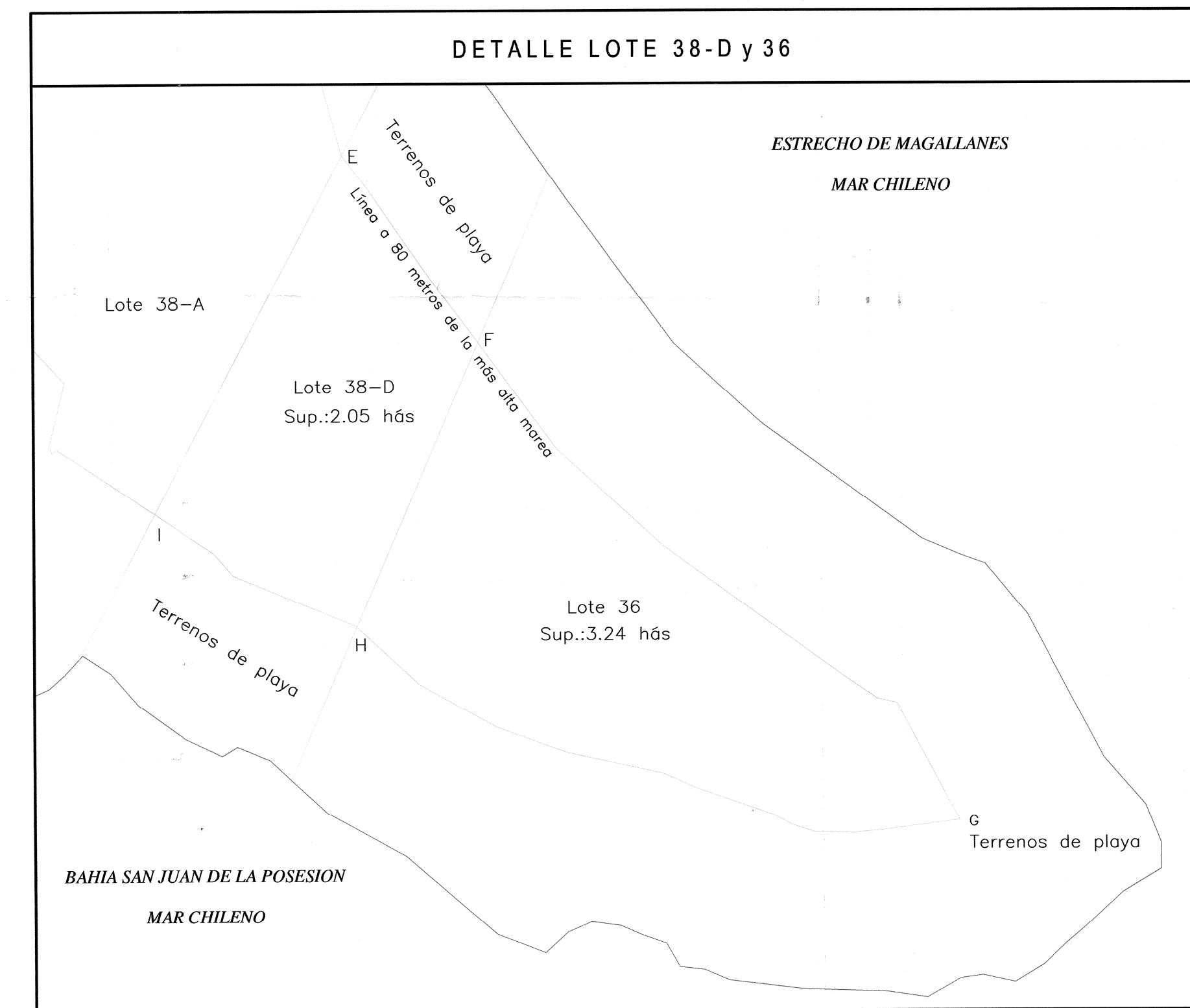
ESCALA
1:2.000.000



ESCALA
1:10.000



ESCALA
1:5.000



ESCALA
1:2.500

N.M.
S.