
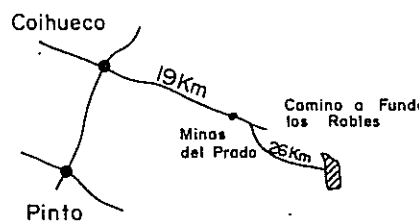

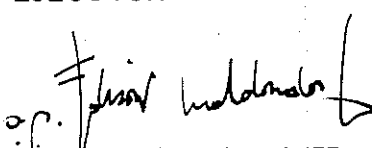
 <b>MINISTERIO DE BIENES NACIONALES</b> DIVISION DEL CATASTRO NACIONAL DE LOS BIENES DEL ESTADO		 <b>RUBEN MUÑOZ VERA</b> SECRETARIO REG. MINISTERIAL
<b>UBICACION</b> REGION : DEL BIO-BIO <input type="text" value="08"/> PROVINCIA : ÑUBLE <input type="text" value="1"/> COMUNA : COIHUECO <input type="text" value="13"/> LUGAR : NIBLINTO Carp. Catastro : <input type="text"/>		<b>PLANO Nº VIII-1-20.878 CR.</b> <b>FISCO</b> RESERVA NACIONAL LOS HUEMULES DEL NIBLINTO D.L. Nº 1.939/77
<b>Orientación y/o Ubicación</b> 		<b>REVISOR (Gabinete)</b>  <b>SANTIAGO MUSTER Z.</b> TOPOGRAFO
<b>OBSERVACIONES:</b> Plano confeccionado por el Ministerio de Agricultura-Corporación Nacional Forestal en base a Cartas I.G.M. 1:50.000 Sección F102 San Fabian de Alico; 103 Lara; 111 Recinto; 112 Nevados de Chillán; Fotos color vuelo particular 1988. <b>LOTE "D" DEL PLANO DE SUBDIVISION DE LA HACIENDA LOS ROBLES.</b>		<b>EJECUTOR</b>  <b>RAUL VERDUGO GOMEZ</b> JEFE U.G. PATRIMONIO SILVESTRE REGION DEL BIO-BIO
<b>ESCALA:</b> 1 : 20.000		<b>FECHA:</b> MAYO DE 1998
<b>SUPERFICIE:</b> 2.022,80 Há.		

